

神戸市バリアフリー基本構想【別冊3】

本別冊は、平成24年3月策定の神戸市バリアフリー基本構想のうち、令和2年3月時点で追加・変更した内容を掲載したものです。

<内容>

- ・ 生活関連施設・生活関連経路等の見直し【令和2年3月現在】

令和2年3月
神戸市

生活関連施設・生活関連経路等の見直し

【令和2年3月現在】

	ページ
1. 生活関連施設・生活関連経路等	1
2. 重点整備地区	4
3. 整備目標の実現に向けた取り組み【追加分】 ...	9

1. 生活関連施設・生活関連経路等 見直し部分は、斜体文字に波下線

：令和2年3月修正

(1) 生活関連施設

区 分	生活関連施設
鉄道旅客施設	重点整備地区内の鉄道駅舎
官公庁施設	区役所を中心とする市の主な施設で、市民が日常生活において利用するもの
福祉施設	2,000㎡以上のもの (但し、施設送迎車を主たる移動手段とした施設は含まない)
医療施設	2,000㎡以上のもの
文化教養施設	2,000㎡以上のもの
公園	他の生活関連施設に隣接している主要な都市公園
路外駐車場	他の生活関連施設に隣接しているか、又は生活関連経路の途中にある主要駅近隣の路外駐車場
その他	2,000㎡以上の集配機能のある郵便局 ・その他、上記に準ずる施設で同様の役割を担う施設

※垂水養護学校（垂水地区）は、平成29年度にいぶき明生支援学校（西区井吹台西町：重点整備地区外）へ移転。

(2) その他の主要施設

区 分		その他の主要施設
公園	広域避難場所など主要駅周辺の主要な都市公園	住吉公園、大和公園、荒田公園、妙法寺川公園、西神中央公園
路外駐車場	主要駅近隣の路外駐車場	4番街以外のウェルブ六甲道駐車場、サンセンタープラザ駐車場、荒田公園駐車場、レバンテ垂水1番館駐車場、ウエステ垂水駐車場、西神中央駅駐車場

(3) 生活関連経路

① 主要な生活関連経路 【番号欄は、重点整備地区図(P.1-4~P.1-8)上の経路番号を表記】

地区名	路線名等	管理者	延長(m)	番号
住吉地区	国道2号	国土交通省	500	1-1
六甲道地区	国道2号	国土交通省	100	1-2
	八幡線	神戸市	250	1-3
	灘方面第225号線		50	1-4
	六甲道駅北側駅前広場		50	1-5
三宮地区	国道2号線	国土交通省	180	1-20
	<i>税関前歩道橋</i>	神戸市	<i>60</i>	<i>1-21</i>
	<i>花時計線</i>		<i>40</i>	<i>1-22</i>
<i>東町線</i>	<i>110</i>		<i>1-23</i>	
湊川地区	国道28号	神戸市	300	1-6
	長田楠日尾線		170	1-7
	湊町線		960	1-8
	上沢6号線		120	1-9
	<i>湊川地下道</i>		<i>120</i>	<i>1-24</i>
長田地区	国道28号	神戸市	480	1-10
	神戸明石線		180	1-11
	長田楠日尾線		170	1-12
板宿地区	山下線	神戸市	60	1-13
	西出高松前池線		80	1-14
	板宿12号線		110	1-15
	大田5号線		100	1-16
西神中央地区	西神中央駅西口駅前広場(西神中央線)	神戸市	230	1-17
	糶台90号線		210	1-18
	西神中央駅東口駅前広場		100	1-19
	<i>西神中央駅~文化・芸術ホール、新西図書館を結ぶ経路(西神中央駅西口駅前広場ほか)</i>		<i>180</i>	<i>1-25</i>
	<i>西神中央駅~新西区役所を結ぶ経路(西神中央駅東口駅前広場ほか)</i>		<i>250</i>	<i>1-26</i>

② 準生活関連経路 【番号欄は、重点整備地区図（P.1-4～P.1-8）上の経路番号を表記】

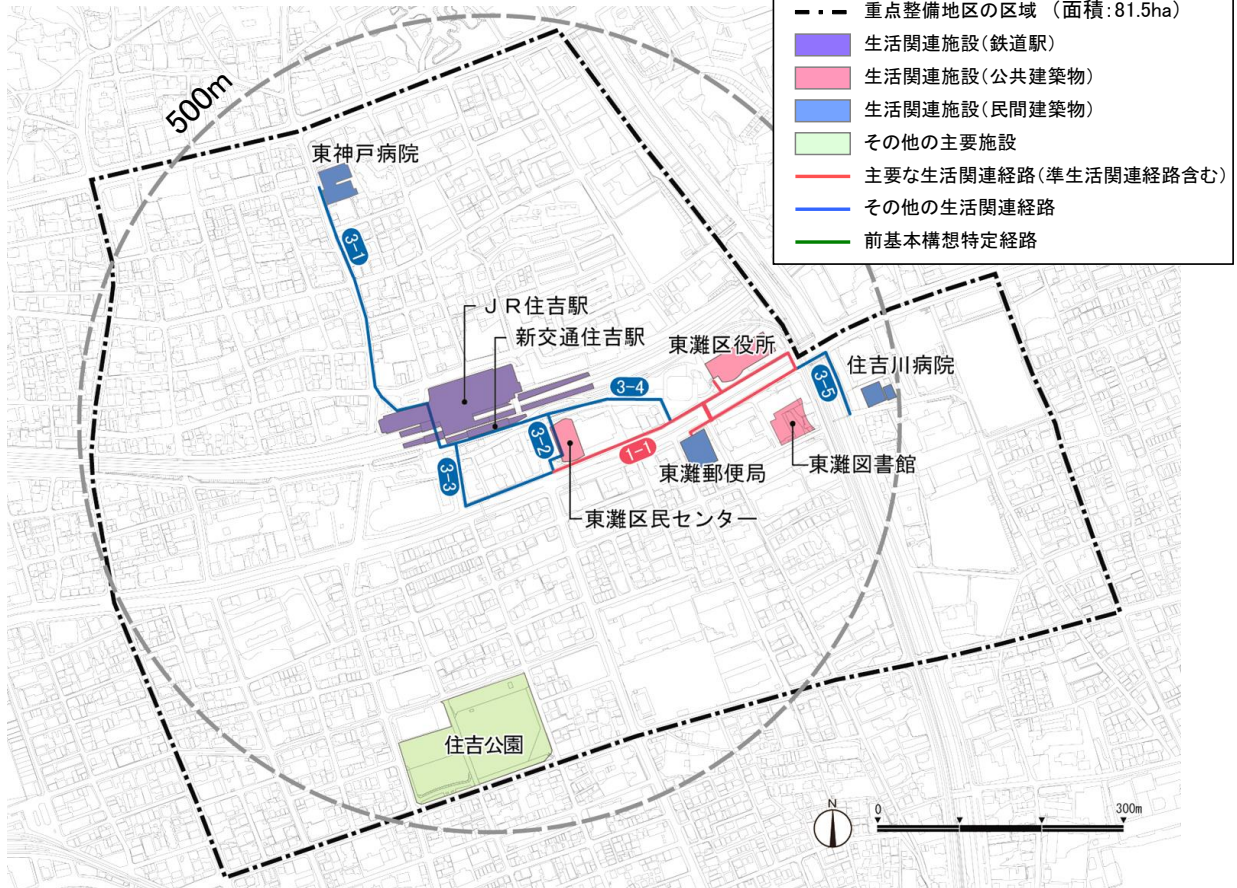
地区名	路線名等	管理者	延長(m)	番号
六甲道地区	六甲道駅南側駅前広場	神戸市	180	2-1
三宮地区	若菜神戸駅線	神戸市	150	2-2
湊川地区	荒田会下山線	神戸市	30	2-3
	松本7, 8号線		140	2-4
鈴蘭台地区	鈴蘭台13号線	神戸市	80	2-5
	鈴蘭台88号線		130	2-6
	鈴蘭台92号線		110	2-7
	鈴蘭台幹線		90	2-9
	鈴蘭台駅前広場		110	2-10
	鈴蘭台環状線		35	2-11
長田地区	長田北町1号線	神戸市	90	2-8

③ その他の生活関連経路 【番号欄は、重点整備地区図（P.1-4～P.1-8）上の経路番号を表記】

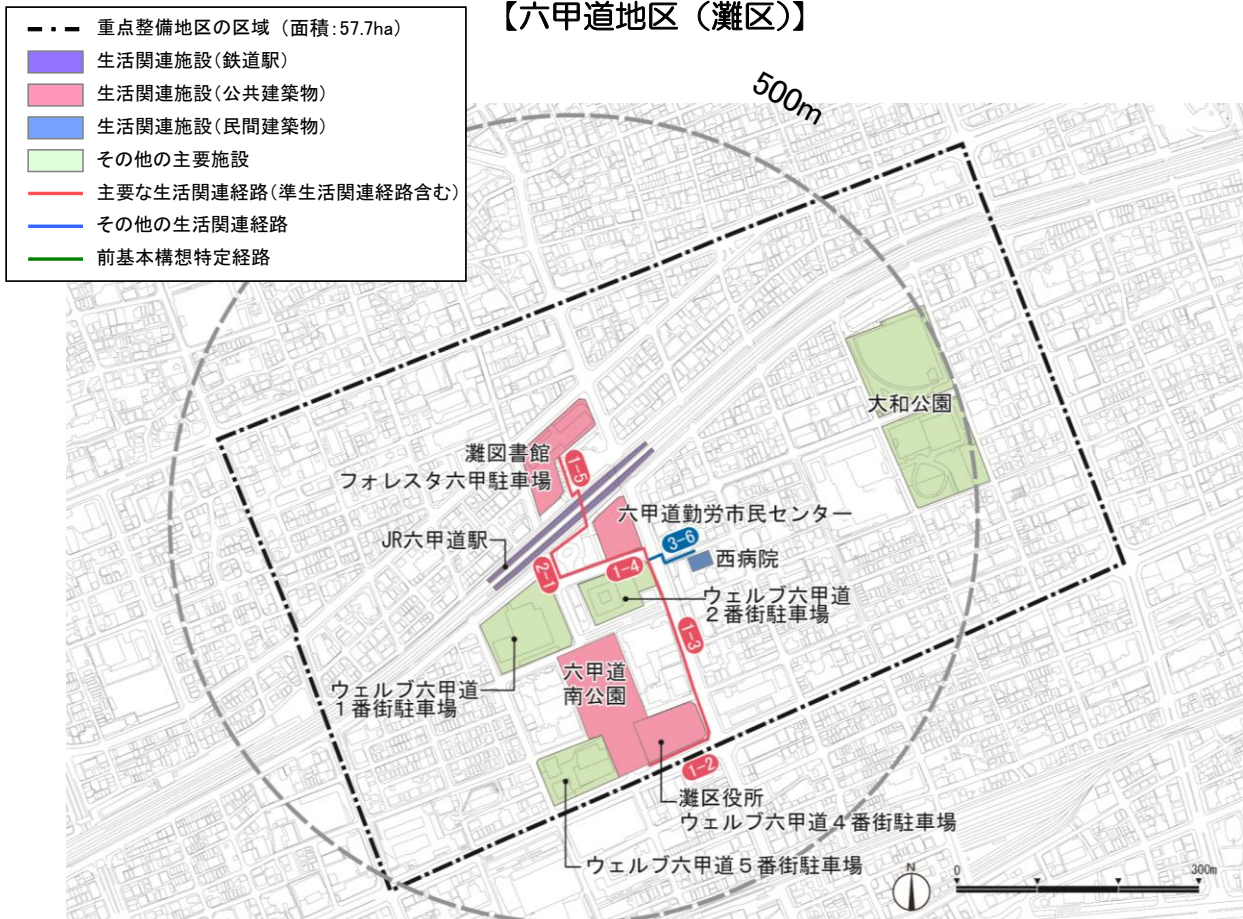
地区名	路線名等	管理者	延長(m)	番号
住吉地区	JR住吉駅～東神戸病院を結ぶ経路 （JR住吉駅北側駅前広場、住吉村合併55号線ほか）	JR西日本 神戸市 ほか	370	3-1
	JR住吉駅～東灘区民センターを結ぶ経路 【デッキ部】 （新交通住吉駅ほか）	神戸新交通 ほか	170	3-2
	JR住吉駅～東灘区民センターを結ぶ経路 【地上部】 （国道2号、住吉宮町55号線ほか）	国土交通省 神戸市 ほか	180	3-3
	JR住吉駅～東灘区役所を結ぶ経路の一部 （新交通六甲島線ほか）	神戸市 ほか	280	3-4
	東灘区役所～住吉川病院を結ぶ経路の一部 （国道2号、住吉川左岸線）	国土交通省 神戸市	130	3-5
六甲道地区	六甲道勤労市民センター～西病院を結ぶ経路の一部 （八幡線、八幡36号線）	神戸市	60	3-6
湊川地区	神戸電鉄湊川駅～小原病院を結ぶ経路 （長田楠日尾線、荒田線）	神戸市	360	3-7
西神中央地区	地下鉄西神中央駅～西神戸医療センターを結ぶ経路【デッキ部】 （西神中央公園線ほか）	神戸市 ほか	380	3-8

2. 重点整備地区【令和2年3月現在】

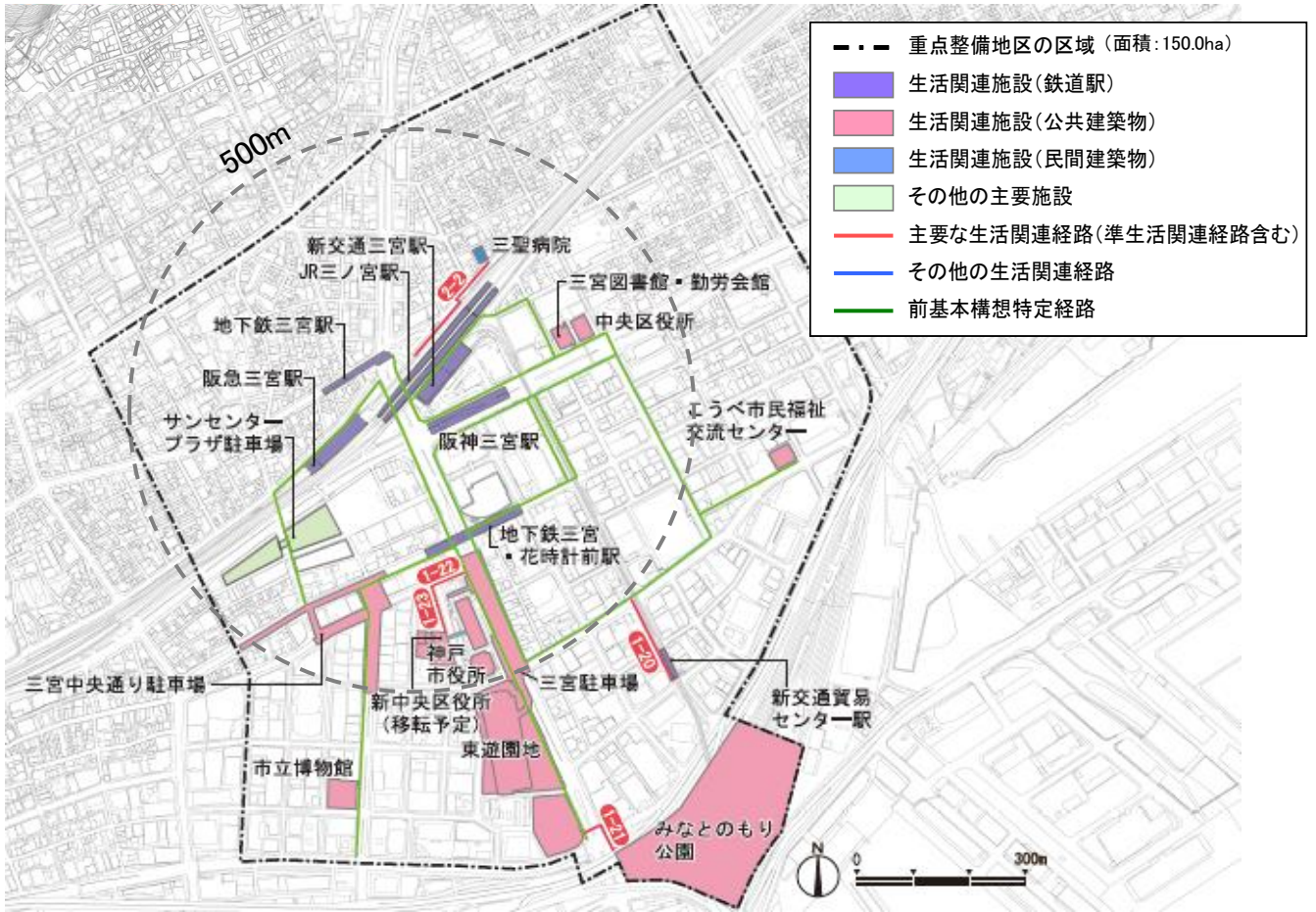
【住吉地区（東灘区）】



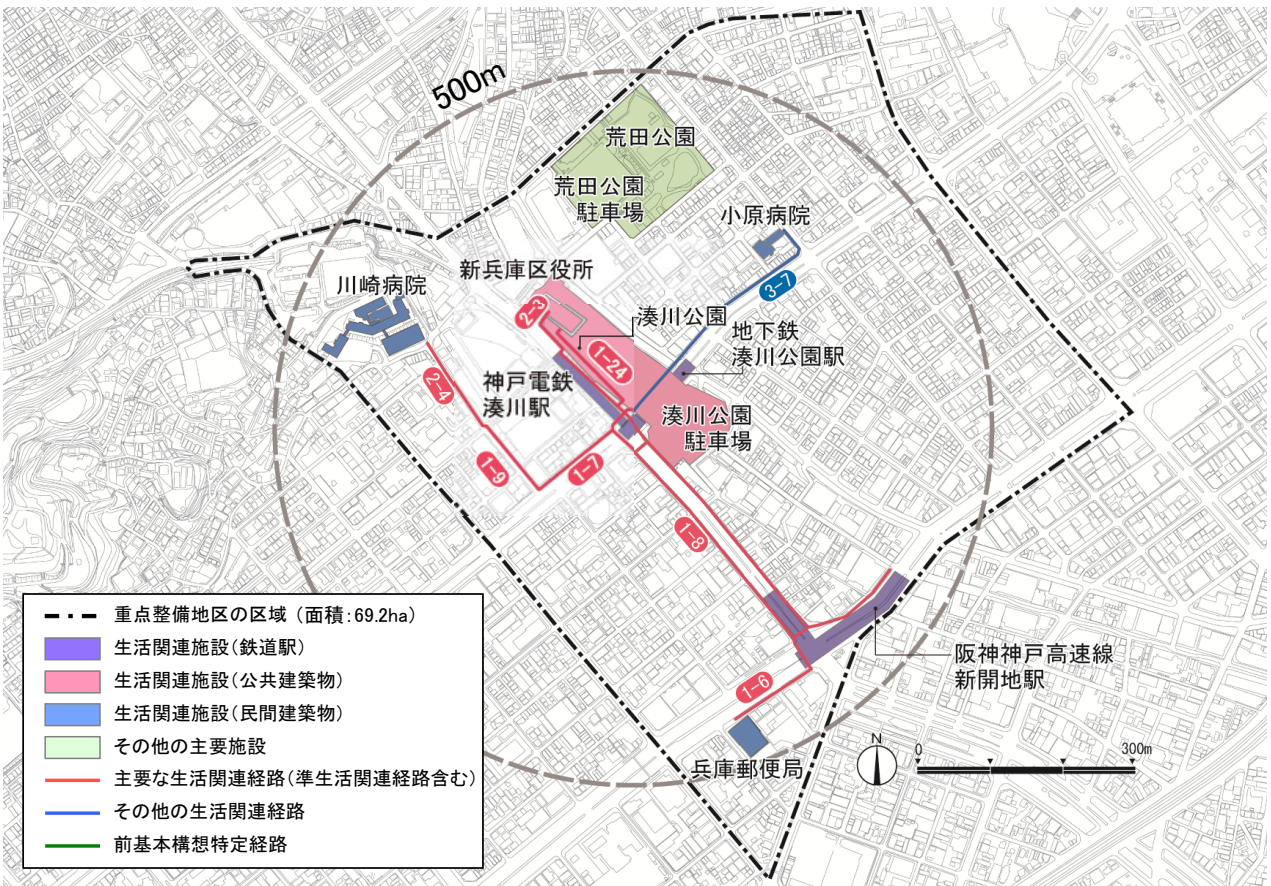
【六甲道地区（灘区）】



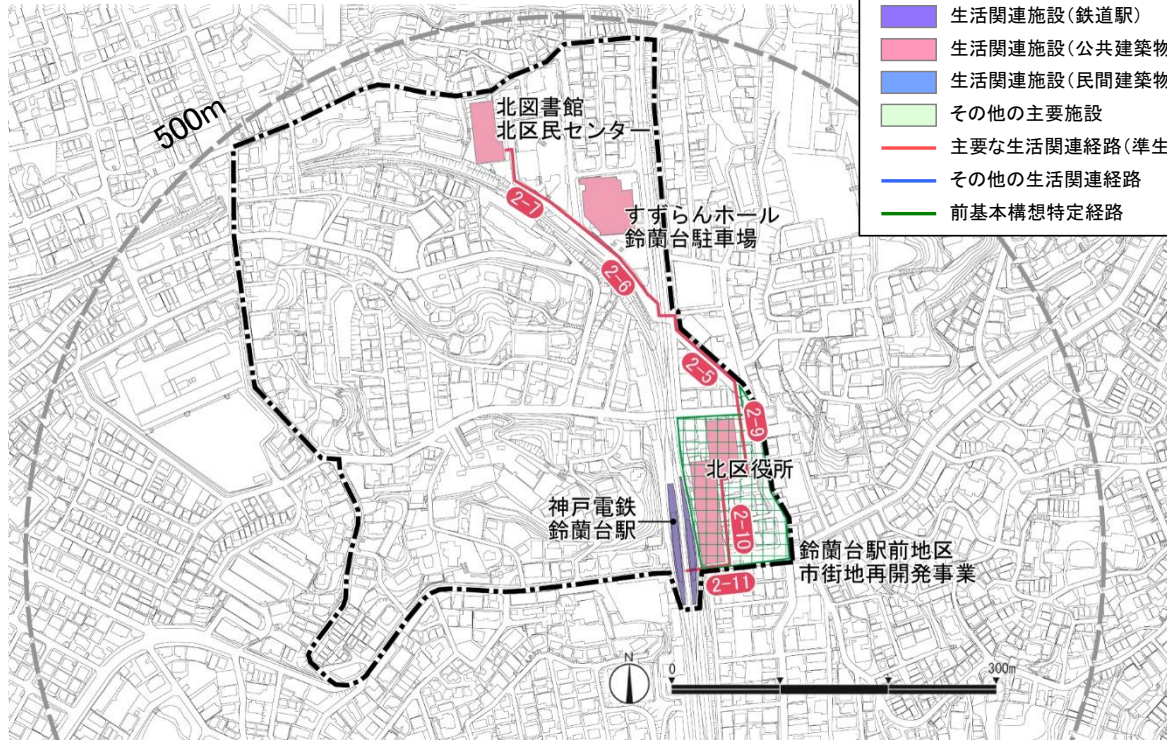
【三宮地区（中央区）】



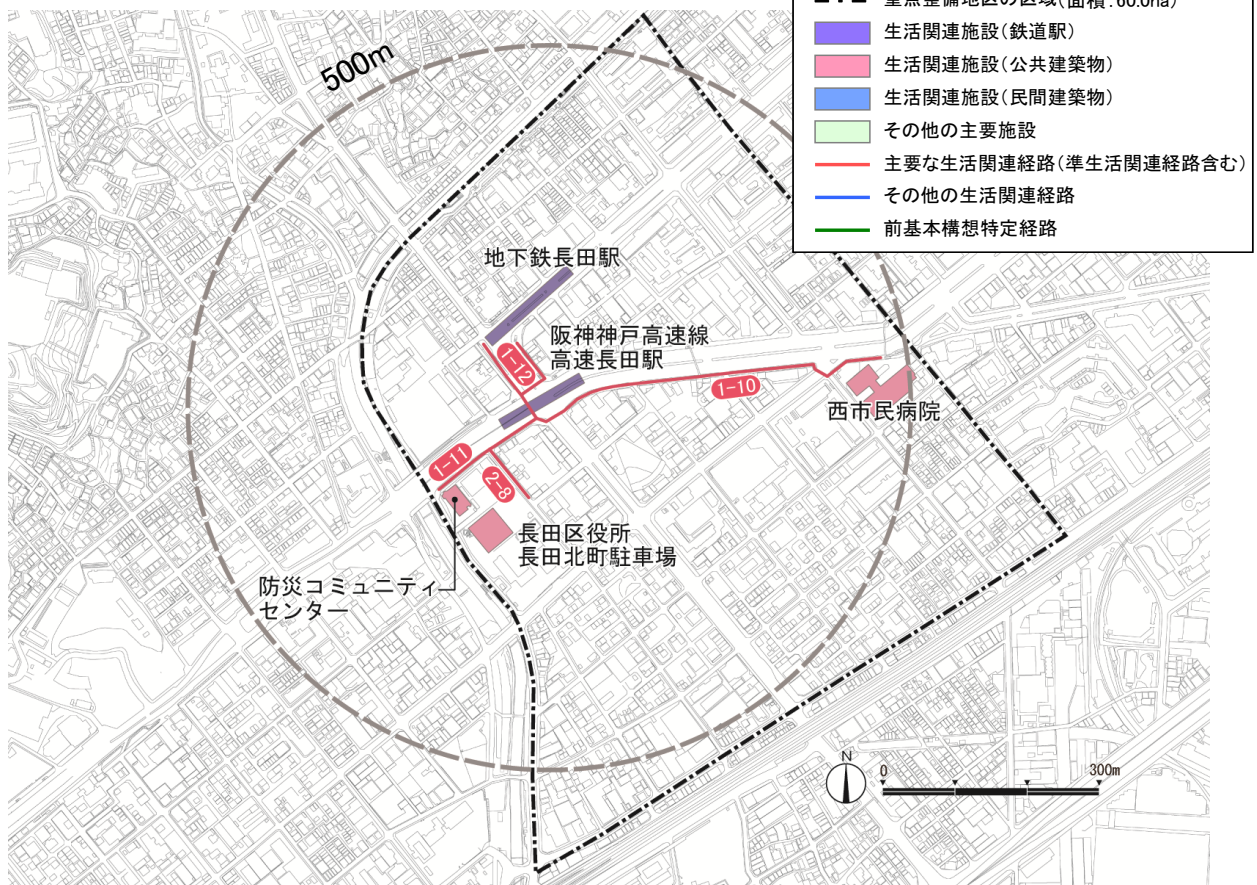
【湊川地区（兵庫区）】



【鈴蘭台地区（北区）】



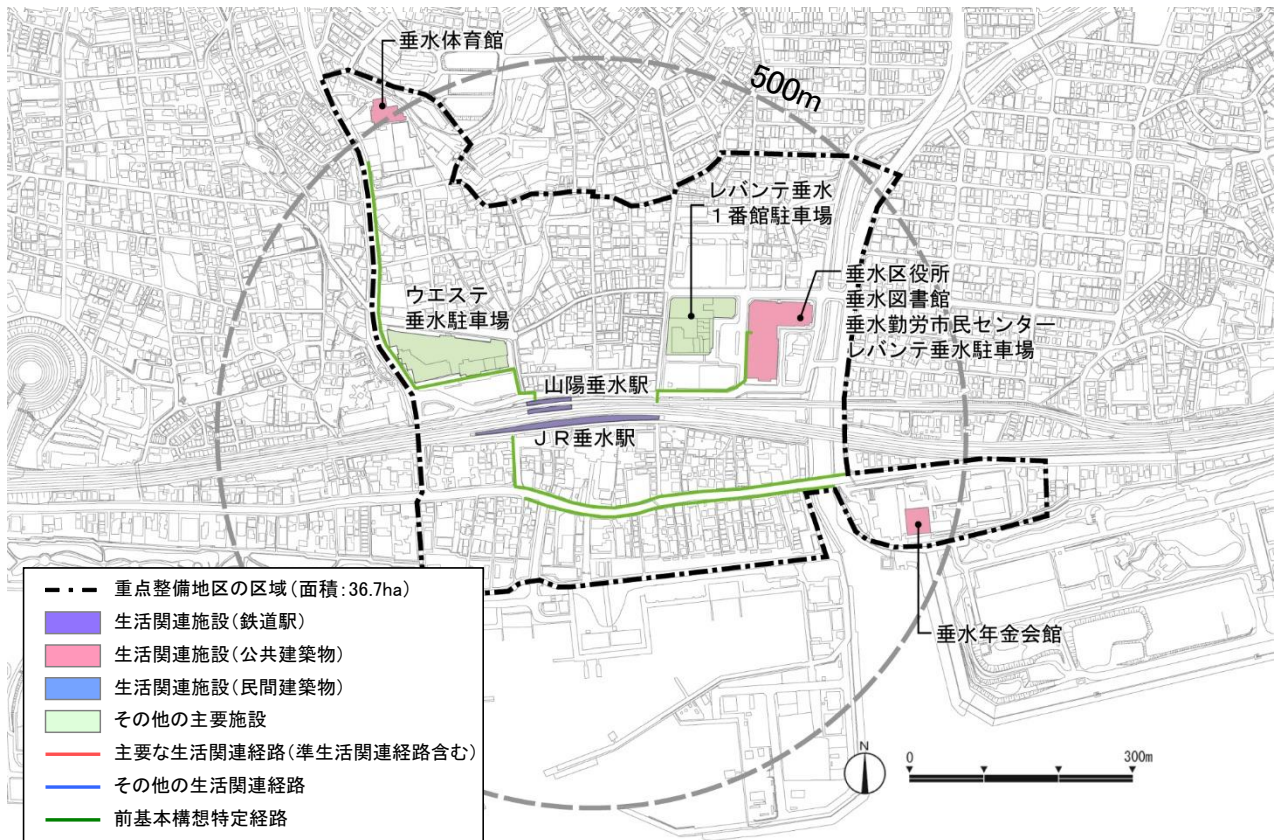
【長田地区（長田区）】



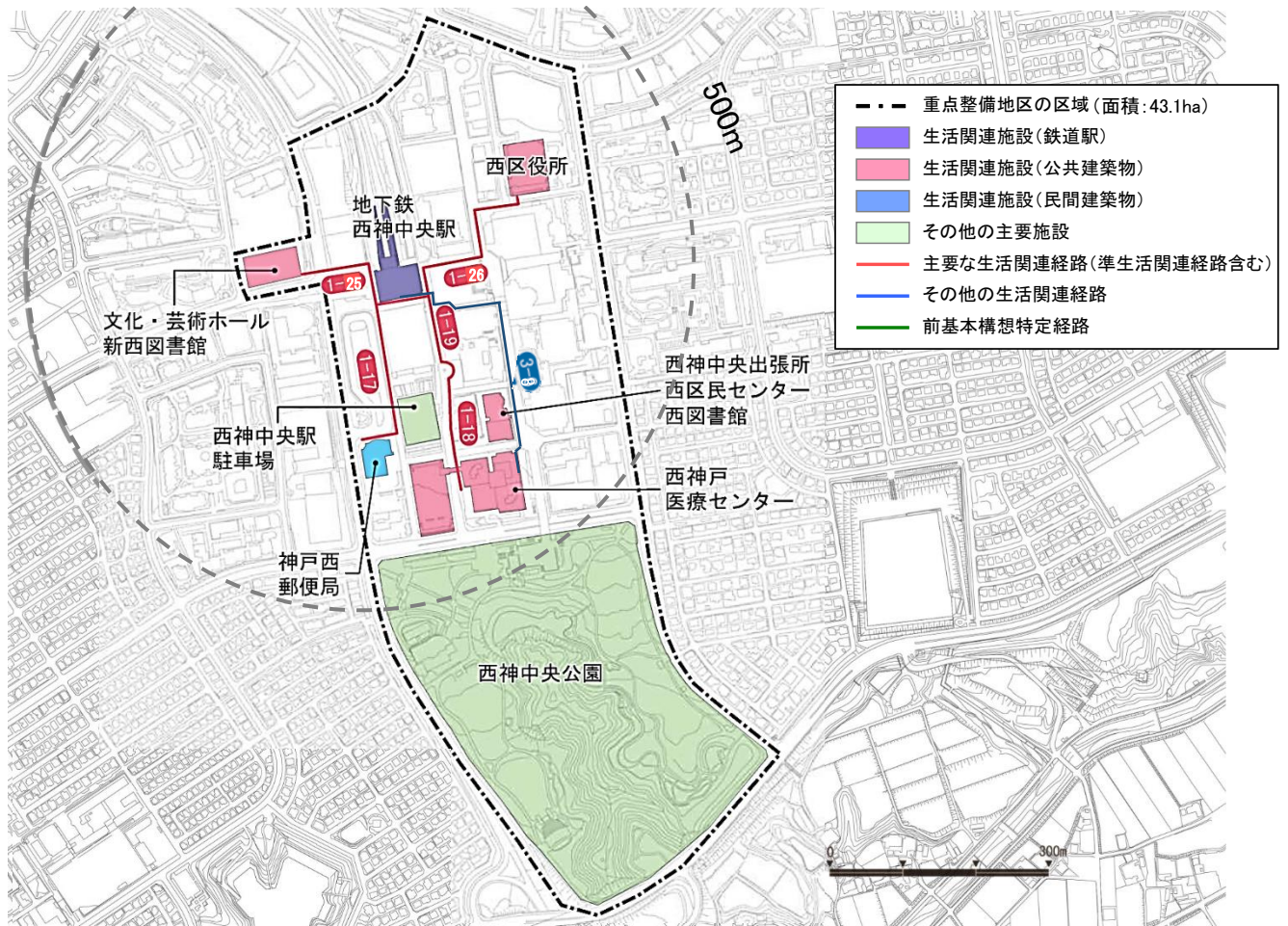
【板宿地区（須磨区）】



【垂水地区（垂水区）】



【西神中央地区(西区)】



3. 整備目標の実現に向けた取り組み【追加分】

施設名	整備目標	実施時期	備考
三宮地区（中央区）			
新中央区役所	区庁舎の建替えに併せたバリアフリー整備の実施	長期	兵庫県福祉のまちづくり条例の基準に基づく整備、わかりやすい案内の表示など
みなとのもり公園	施設配置案内図の整備	後期	
西神中央地区（西区）			
新西区役所	区庁舎の建替えに併せたバリアフリー整備の実施	長期	兵庫県福祉のまちづくり条例の基準に基づく整備、わかりやすい案内の表示など
文化・芸術ホール（仮） （新西図書館含む）	建物の新築に併せたバリアフリー整備の実施	長期	兵庫県福祉のまちづくり条例の基準に基づく整備、ピクトグラムを導入、こどもトイレの設置など

神戸市バリアフリー基本構想【別冊3】

2020年（令和2年）3月作成

神戸市保健福祉局障害福祉部障害福祉課

〔 〒650-8570
神戸市中央区加納町6丁目5番1号 〕