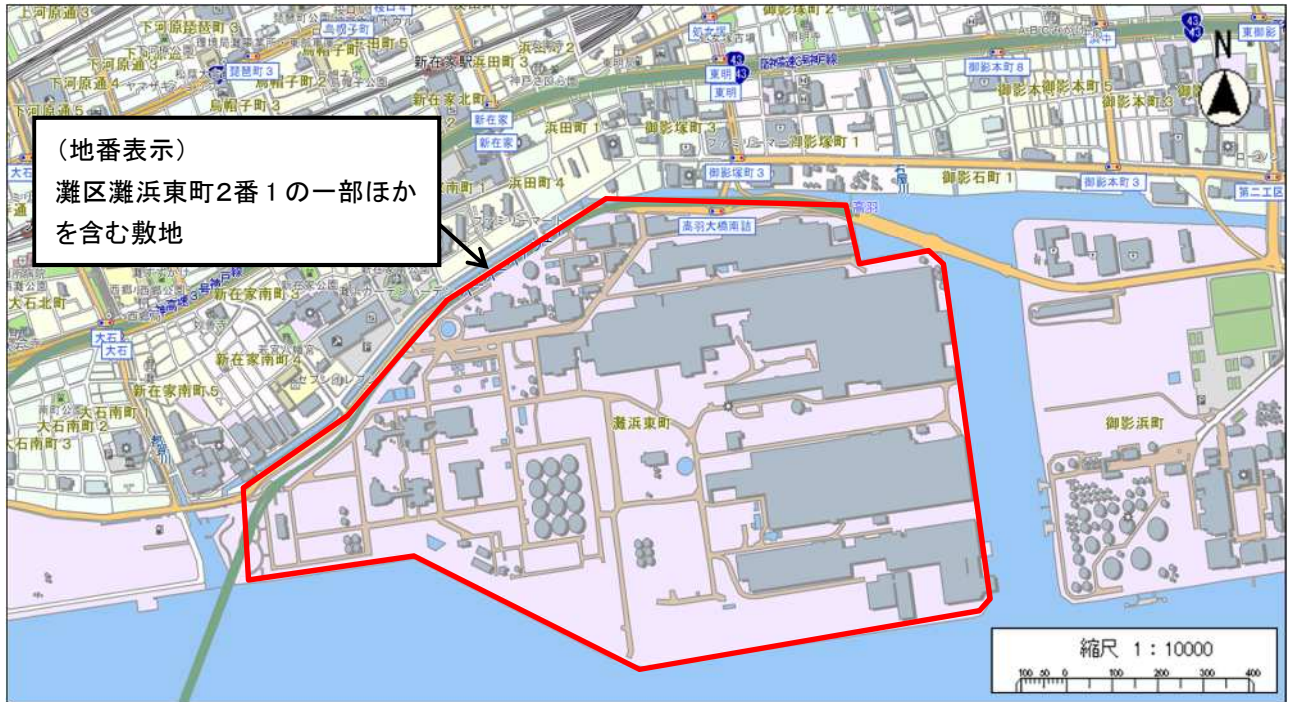


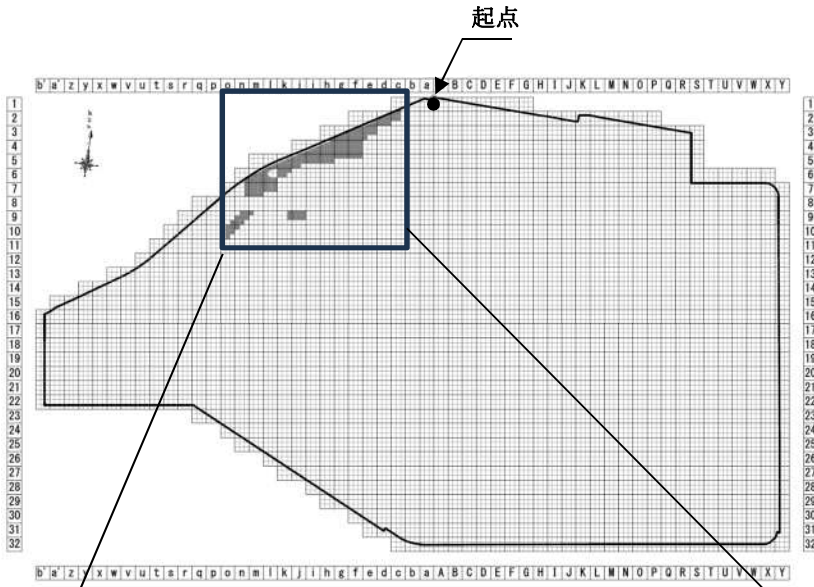
土壤汚染対策法に基づく「形質変更時要届出区域」の指定

1. 区域指定の概要	
指定する区域（地番）	灘区灘浜東町2番1の一部 ほか
指定の区分	<input type="checkbox"/> 要措置区域 <input checked="" type="checkbox"/> 形質変更時要届出区域
指定の区分の理由	健康被害を生じるおそれがないため「要措置区域」ではなく、法第11条第1項で規定されている「形質変更時要届出区域」に指定
指定年月日	令和6年12月16日
特定有害物質の種類	第一種特定有害物質全9物質、第二種特定有害物質全12物質
2. 土壤汚染状況調査結果の概要	
調査の契機	土壤汚染対策法 <input type="checkbox"/> 第3条 <input type="checkbox"/> 第4条 <input checked="" type="checkbox"/> 第14条 <input type="checkbox"/> その他（ ）
試料採取等対象物質	試料採取は実施せず（省略）
土地の地歴調査結果	・工場として利用。 ・製造、試験において様々な物質、薬品等が使用されており、特定有害物質が含まれていた。
土壤の測定結果	第一種特定有害物質全9物質：第二溶出量基準不適合 第二種特定有害物質全12物質：第二溶出量基準不適合・含有量基準不適合
区域指定する土地の面積	14,888 平方メートル
土壤汚染の原因	事業活動によると思われる。
3. 周辺環境への影響	
地下水飲用	<input type="checkbox"/> 健康影響のおそれがある（理由：周辺に地下水飲用井戸がある） <input checked="" type="checkbox"/> 健康影響のおそれはない（理由：周辺に地下水飲用井戸がない）
土壤の直接摂取	<input type="checkbox"/> 健康影響のおそれがある（理由：土壤を直接摂取するおそれがある） <input checked="" type="checkbox"/> 健康影響のおそれはない（理由：一般の人が立ち入る土地ではない）
4. 今後の対応	
土地の形質変更が行われる際には、周辺環境への影響が生じないように土壤汚染対策法に基づき適正に措置するよう指導する	

位置図



指定区域図



30m 格子図

< 起点 >

起点は、神戸市灘区灘浜東町 2 番の最北端とする。

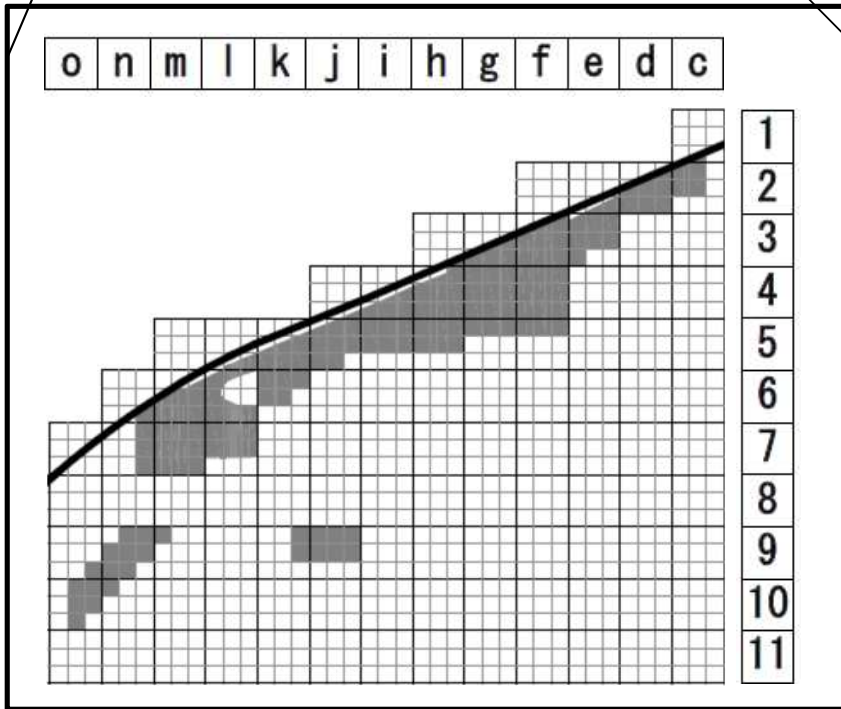
< 格子の回転角度 >

81° 58' 31"

起点を通り、東西方向及び南北方向に引いた線並びにこれらと並行して 10m 間隔で引いた線により形成される格子を、起点を支点として座標北から時計回りに回転させた角度を示す。

< 凡例 >

- : 起点
- : 敷地境界線
- : 形質変更時要届出区域



10m 区画図