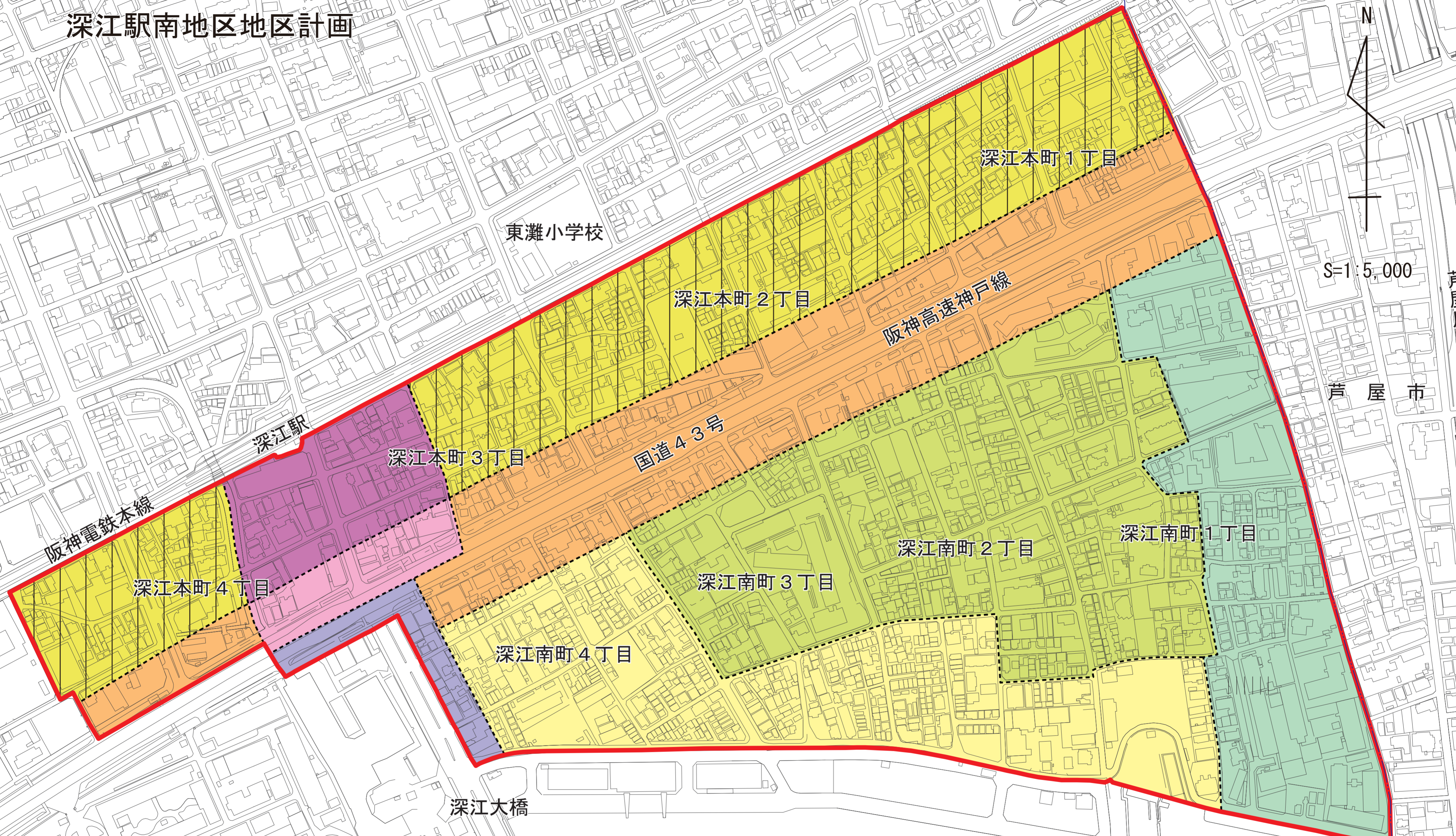












深江駅南地区地区計画



凡 例		幹線道路沿道地区	幹線道路沿道地区 A		住宅地区 A	
市 界		幹線道路沿道地区	幹線道路沿道地区 B		住宅地区 B	
地区計画の区域界		幹線道路沿道地区	幹線道路沿道地区 C		住宅地区 C	
地区の細区分の境界線		住商協調地区	住商協調地区		住宅地区 D	