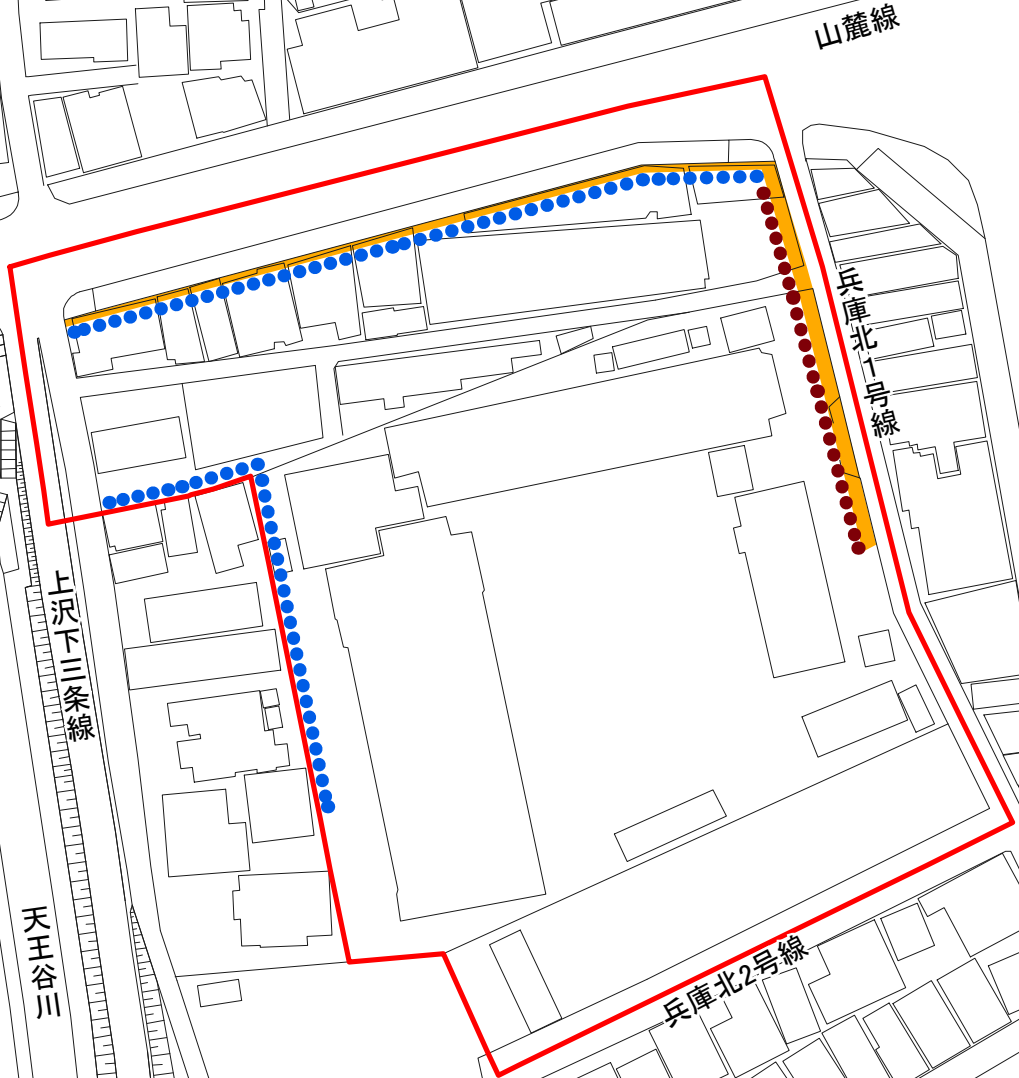


第1号議案 神戸国際港都建設計画特定防災街区整備地区の決定 計画図
 (下三条町北地区)



S=1:1,000



上沢下三条線





天王谷川

山麓線

兵庫北1号線

兵庫北2号線

神戸三田線 (国道428号)

凡 例	
	区域
	壁面位置の制限 敷地境界線より1.0m
	壁面位置の制限 敷地境界線より2.0m
	歩道状空地