

# 神戸市主要道路網図



## 異常気象時通行規制区間












(1) 一般道路

(2) 有料道路

図面番号	路線名
1	市道神戸六甲線 (旧ドライブ線)
2	市道神戸六甲線 (表六甲区間)
3	市道有野六甲線 (裏六甲区間)
4	県道明石神戸宝塚線 (六甲縦走路)
5	市道神戸箕谷線 (再度・奥再度ドライブウェイ)
6	国道428号
7	市道西服山1号線
8	県道神戸三田線 (有馬口~五社IC)
9	県道神戸三田線 (唐櫃IC~有馬口)
10	県道切畑道場線

図面番号	有料道路	路線名
ア	六甲有料道路	県道灘三田線 (六甲トンネル区間)
イ	六甲北有料道路	県道灘三田線
ウ	山麓バイパス	市道生田川鶴線

凡 例	
	一般道路
	有料道路

凡 例	
	高規格道路
	一般広域道路
	※一般国道(指定区間)未含む
	一般国道(指定区間外)
	その他有料道路
	主要地方道(県道・市道)
	一般県道
	その他地方道路等
	市街化区域
	事業中
	計画路線

