

神戸の景観を
満喫しよう!

KOBE VIEW POINT

ビューポイントのご紹介



地図の詳細については神戸市ホームページをご覧ください。



ビューポイントサイン

検索

ビューポイント15 MAP

神戸市では、市民の皆様から神戸の魅力あるビューポイントを募集し、平成20年度に「神戸らしい眺望景観50選.10選」を選定しました。そのうち15カ所に「ビューポイントサイン」を設置しています。ぜひ、針の形のサインを探しながら、神戸の「いいながめ」ポイントを訪れてください。



ビューポイントサインとは？

ビューポイントに設置するサインのデザインは、平成23年度に公募により決定しました。開港以降、神戸独自の文化として根付いてきた洋服や靴など、「ファッション都市・神戸」を思い起こさせる「針」をかたどっています。針穴を覗いてみると、神戸の街の新たな魅力が発見できる景色に出会えます。

※案内パネルのみ設置。針のサインはありません。

ビューポイントのご紹介

掲載写真は、第3回神戸市都市デザイン賞(まちの魅力発信部門)の入選作品です!

ご紹介する15箇所のビューポイントから撮影した写真をテーマに、デジタルフォトコンテストを開催しました。パンフレットに掲載している写真は、コンテストの入選作品です。神戸市都市デザイン賞の詳細については、神戸市ホームページからご覧いただけます。

神戸市都市デザイン賞

検索

02 六甲アイランド・リバーモール

〔東灘区向洋町〕

夜は
ライトアップで
幻想的に!



〈撮影者:後藤 正〉

人工島の六甲アイランドからは、六甲山の山並みや市内のまちなみを望むことができます。

島の中央部を走る六甲ライナー沿いに、水路と一帯となったリバーモールがあり、夏は子供達の水遊び場として賑わいます。

また夜間のライトアップは昼間の賑わいとは違う、幻想的な雰囲気味わえます。

01 保久良神社

〔東灘区本山町〕

神戸の街や海が
眼下に広がる!



〈撮影者:Kayo Puna〉

最寄りの岡本駅から徒歩で約30分。参道からは、神戸の市街地や六甲アイランド、大阪湾が一望できます。

鳥居前の石灯籠は、古来より船の航行の安全を願い、灯台の役割を果たしています。「灘の一つ火」として知られ、現在も毎晩灯されています。

03 御影公会堂付近(石屋川)

〔東灘区御影石町〕

趣のある河川沿いの
レトロなまちなみ



〈撮影者:奥田 英夫〉

石屋川沿いは遊歩道や公園が整備され、六甲山から海側の南北に向かって視点が広がります。

国道沿いには、戦前に建設され空襲や大震災を乗り越えた「御影公会堂」があります。平成29年4月にリニューアルされ、今も街のランドマークとして当時の趣ある姿を残しています。

04 灘丸山公園

〔灘区五毛〕

高台から
景観を楽しめる
憩いの場



〈撮影者:前之園 ユリ〉

元は野球場があった場所を整備した公園は、山際の高台にあり、阪神間から須磨にいたる市街地や大阪湾を見渡すことができます。園内には芝生広場やアスレチック遊具・遊歩道があり、市民の憩いの場として親しまれています。

また、阪神・淡路大震災で亡くなられた方々の鎮魂の桜が植えられています。

06 ポーアイしおさい公園

〔中央区港島〕

海側から
神戸の眺望
を満喫!



〈撮影者:山本 勝〉

ポートアイランド西岸に面する公園からは、市街地やポートタワー、六甲山の山並みを海側から望め、「港町神戸」を感じることができます。

夜景は「神戸都心夜景10選」にも選ばれ、夏は海上花火大会の鑑賞場所として人気があります。

05 掬星台

〔灘区摩耶山町〕

― きくせいだい ―



〈撮影者:小田 広志〉



神戸を
代表する
ビュースポット!

〈撮影者:安田 和樹〉


摩耶山上と山麓を結ぶ「摩耶ビューライン」で約15分。山上展望広場「掬星台」は、神戸市内から大阪方面まで広がるまちなみ、大阪湾を一望することができます。

特に、日本三大夜景と称され、夜景のビューポイントとして人気がありますが、毎年元日にはご来光を一目見ようと大勢の人が集まります。

07 ヴィーナステラス(ヴィーナズブリッジ)

〔中央区神戸港地方〕

都心部に近い
人気のデートスポット!



〈撮影者:新谷 晃〉

諏訪山にある展望広場は、神戸の中心市街地から近く、市内のまちなみや港、大阪湾が一望できます。

カップルで鍵をかけると永遠の愛が結ばれると言われていた「愛の鍵モニュメント」にぴったりな、ハート型に見える「ヴィーナズブリッジ」や、針穴から見えるポートタワーを楽しんでください。

08

— えげまこうえん —

会下山公園

〔兵庫区会下山町〕



〈撮影者：岡田 睦子〉

針穴から
ポートタワーが
見える！

広大な園内の様々な場所で、ポートアイランドから兵庫キャナルタウンにかけての市街地を望むことができます。

また、かつて「湊川の戦い」で楠木正成が陣を張った場所を示す石碑があり、歴史情緒を味わうことができます。

桜の名所としても人気があり、春には多くの花見客で賑わいます。

09

— こうさんじ —

光山寺

〔北区大沢町〕

遠くに見える
丹波の山々と
神戸の農村風景



〈撮影者：山田 三恵子〉

観音堂がある山頂からは、手前に棚田が広がる谷あいの農村風景と、遠景に見える住宅団地やフルーツフラワーパークが、コントラストのある景色を生み出しています。

光山寺一帯は、地元の市民が中心となって、森の整備等を実施しており、大沢(おおぞう)町のシンボルとして親しまれています。

12

— すまうらさんじょうゆうえん かいてんてんぼうかく —

須磨浦山上遊園 回転展望閣(鉢伏山)

〔須磨区西須磨〕

大阪方面から
明石海峡・淡路まで
景観を楽しめる
回転展望閣！



〈撮影者：櫻井 勇仁〉

鉢伏山上の須磨浦山上遊園内の回転展望閣では、東は須磨海浜公園から大阪方面、西は塩屋、垂水から明石海峡、淡路島まで見渡せます。また海と鉄道・道路が近いため、須磨らしい景色を見ることができます。

ロープウェーで訪れる園内は、植物園や遊園地があり、家族で楽しめます。

13

— すまうらこうえん —

須磨浦公園

〔須磨区一ノ谷町〕

源平ゆかりの
桜の名所！



〈撮影者：川村 喜重〉

海際の高台にある展望広場は、背後を鉢伏山の緑に囲まれ、眼前には大海原が広がります。

歴史的には源平・一ノ谷の古戦場として知られています。

桜の名所としても有名で、神戸市の「花の名所50選」にも選ばれ、春にはたくさんの花見客が訪れます。

10

— たかとりさん —

高取山

〔長田区高取山町〕

市街地に
近い人気の
登山コース！



〈撮影者：富山 綾子〉

山頂に高取神社の本殿がある高取山は、神戸の市街地や須磨海岸、大阪湾を望むことができます。

参道には現在も数軒の茶屋があり、登山客の憩いの場となっています。

鳥居越しに見える風景には「神戸の和」が感じられ、神戸の魅力を見ることができるスポットです。


11

— おらがやま —

おらが山 (高倉山)

〔須磨区西須磨〕

六甲全山縦走
ルートにある
癒しの場！



〈撮影者：松井 洋史〉

高倉山は、通称「おらが山」とも呼ばれ、大阪方面から淡路島や須磨・垂水の住宅地が眼下に広がります。

登山道沿いの展望台がある茶屋は、景色が一望できる休憩スポットです。

また、須磨浦公園からおらが山までのハイキングコースも人気があります。

14

— あじゅーるまいこ —

アジュール舞子

〔垂水区海岸通〕

迫力のある
明石海峡大橋を満喫！



〈撮影者：神垣 智直〉

白砂青松の景勝地「舞子の浜」を復元した公園で、舞子公園の松林を背景に、淡路島から大阪湾を見渡す雄大な景色が広がります。

海に沈む夕日やライトアップした明石海峡大橋を間近で見ることができ、写真の撮影スポットとしても人気です。また、夏には多くの海水浴客で賑わいます。


15

— めっこうさん —

雌岡山

〔西区神出町〕

明石海峡大橋が
望める
隠れスポット！

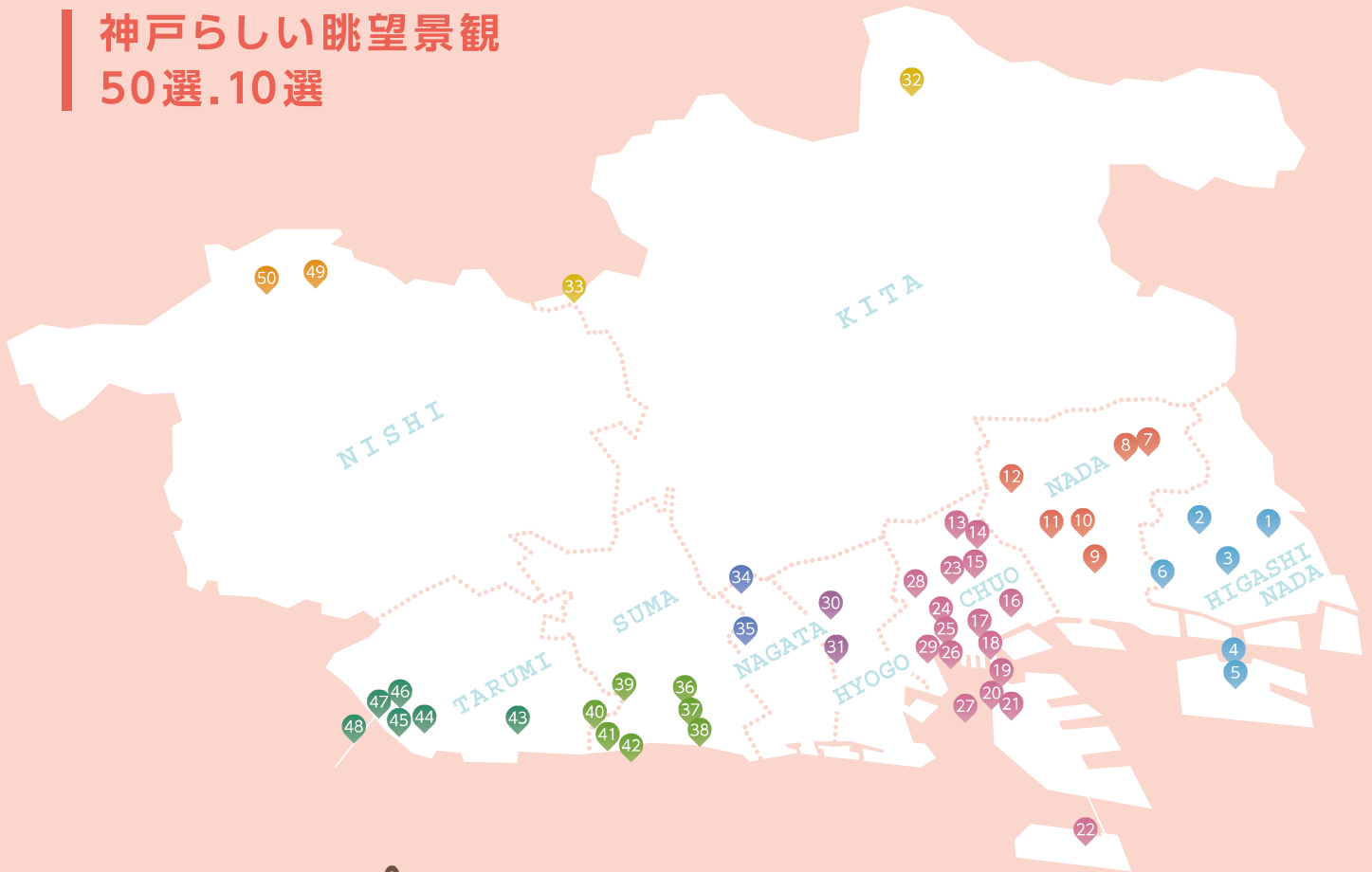


〈撮影者：前中 茂樹〉

山頂にある神出(かんで)神社の境内からは、ため池の点在する田園風景、西神ニュータウンや明石海峡大橋、淡路島を望むことができ、隠れた夜景スポットでもあります。

ため池を挟んだ東側には、雌岡山と瓜二つの雄岡山(おっこうさん)があり、2つの山は「めっこさん・おっこさん」と呼ばれ、地元の人から親しまれています。

神戸らしい眺望景観 50選.10選



10選：神戸らしい眺望景観10選

：ビューポイントサイン設置箇所

※一覧の番号は上記MAPに該当しています。

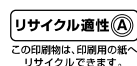
東灘区	1	保久良神社	10選	
	2	白鶴美術館付近		
	3	住吉橋付近(住吉川)		
	4	六甲アイランド北公園		
	5	六甲アイランド・リバーモール		
	6	御影公会堂付近(石屋川)		
灘区	7	六甲ガーデンテラス		
	8	六甲天覧台(六甲ケーブル六甲山上駅)		
	9	篠原橋付近(都賀川)		
	10	長峰坂		
	11	灘丸山公園		
	12	掬星台	10選	
中央区	13	神戸布引ハーブ園・展望プラザ		
	14	神戸布引ロープウェイ		
	15	新神戸駅		
	16	阪神高速道路3号神戸線		
	17	市役所1号館展望ロビー		
	18	フラワーロード		
	19	ポートアイランド北公園		
	20	ポーアイしおさい公園	10選	
	21	ポートライナー		
	22	神戸空港		
	23	北野天満宮		
	24	元町1丁目交差点付近(鯉川筋)		
	25	神戸ポートタワー		

中央区	26	中突堤中央ターミナル		
	27	神戸港遊覧船		
	28	ヴィーナステラス(ヴィーナズブリッジ)	10選	
	29	モザイク		
	30	氷室町付近		
兵庫区	31	会下山公園	10選	
	32	光山寺	10選	
北区	33	つくはら湖		
	34	鶴越森林公園		
長田区	35	高取山	10選	
	36	須磨離宮公園		
須磨区	37	離宮道		
	38	須磨海浜公園		
	39	おらが山(高倉山)		
	40	須磨浦山上遊園回転展望閣(鉢伏山)	10選	
	41	須磨浦公園		
	42	須磨海づり公園		
	43	井植記念館		
垂水区	44	五色塚古墳		
	45	アジュール舞子	10選	
	46	舞子ピラ		
	47	孫文記念館		
	48	舞子海上プロムナード		
西区	49	雌岡山	10選	
	50	神出バイパス		

神戸市 住宅都市局 計画部 まちのデザイン課 (H29.4.1～ 景観政策課)

〒650-8570 神戸市中央区加納町6-5-1
TEL 078-322-5484

平成29年3月発行
神戸市広報印刷物登録 平成28年度第587号(広報印刷物規格B-1類)



United Nations
Educational, Scientific and
Cultural Organization

City of Design
KOBЕ

Member of the UNESCO
Creative Cities Network
since 2008