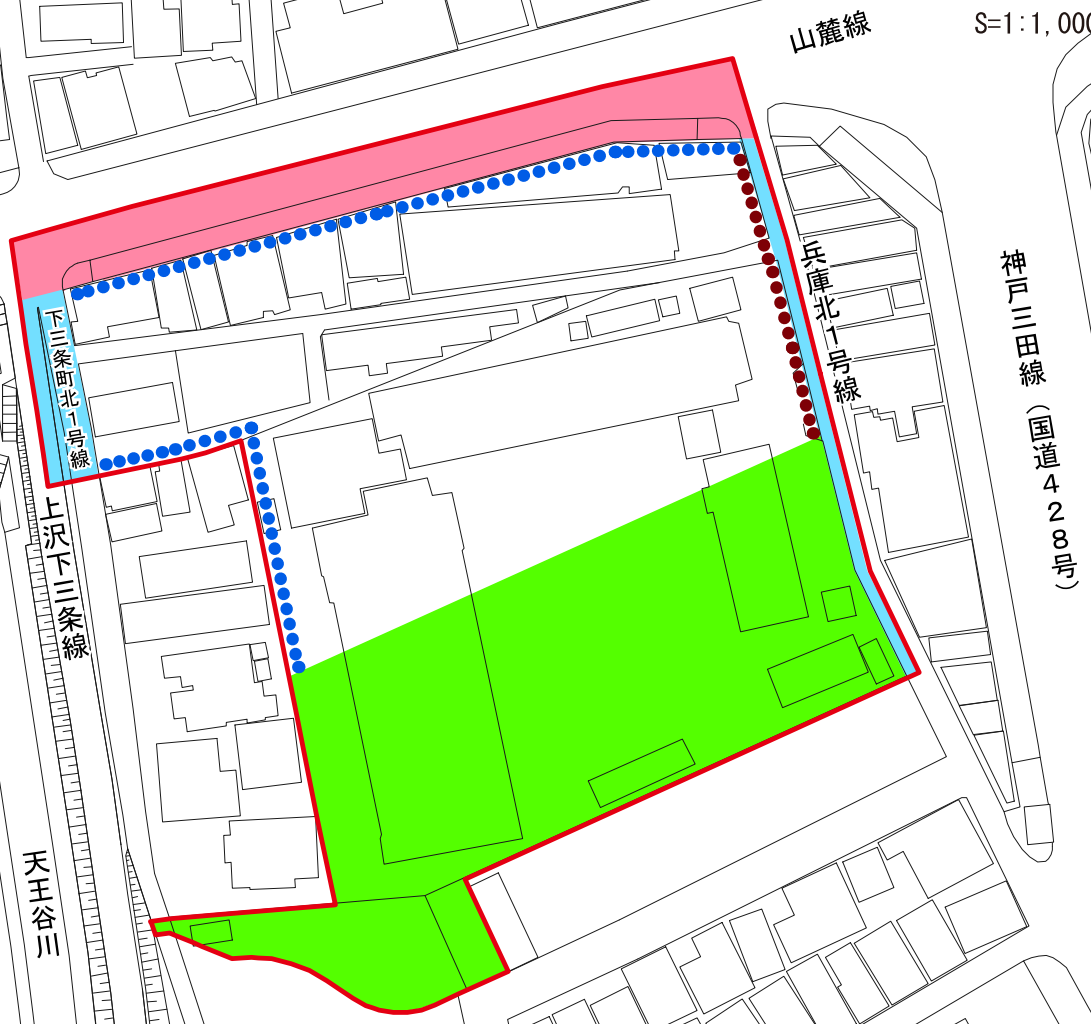








第2号議案 神戸国際港都建設計画防災街区整備事業の決定
(下三条町北地区防災街区整備事業)

計画図



S=1:1,000



凡 例			
	施行区域		都市計画公園
	壁面位置の制限 敷地境界線より1.0m		都市計画道路
	壁面位置の制限 敷地境界線より2.0m		区画街路