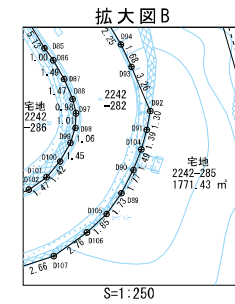
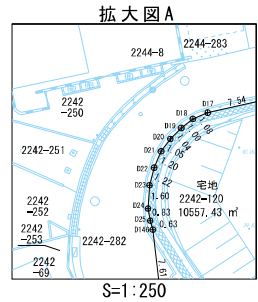
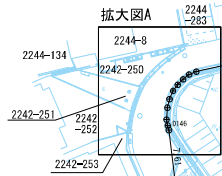
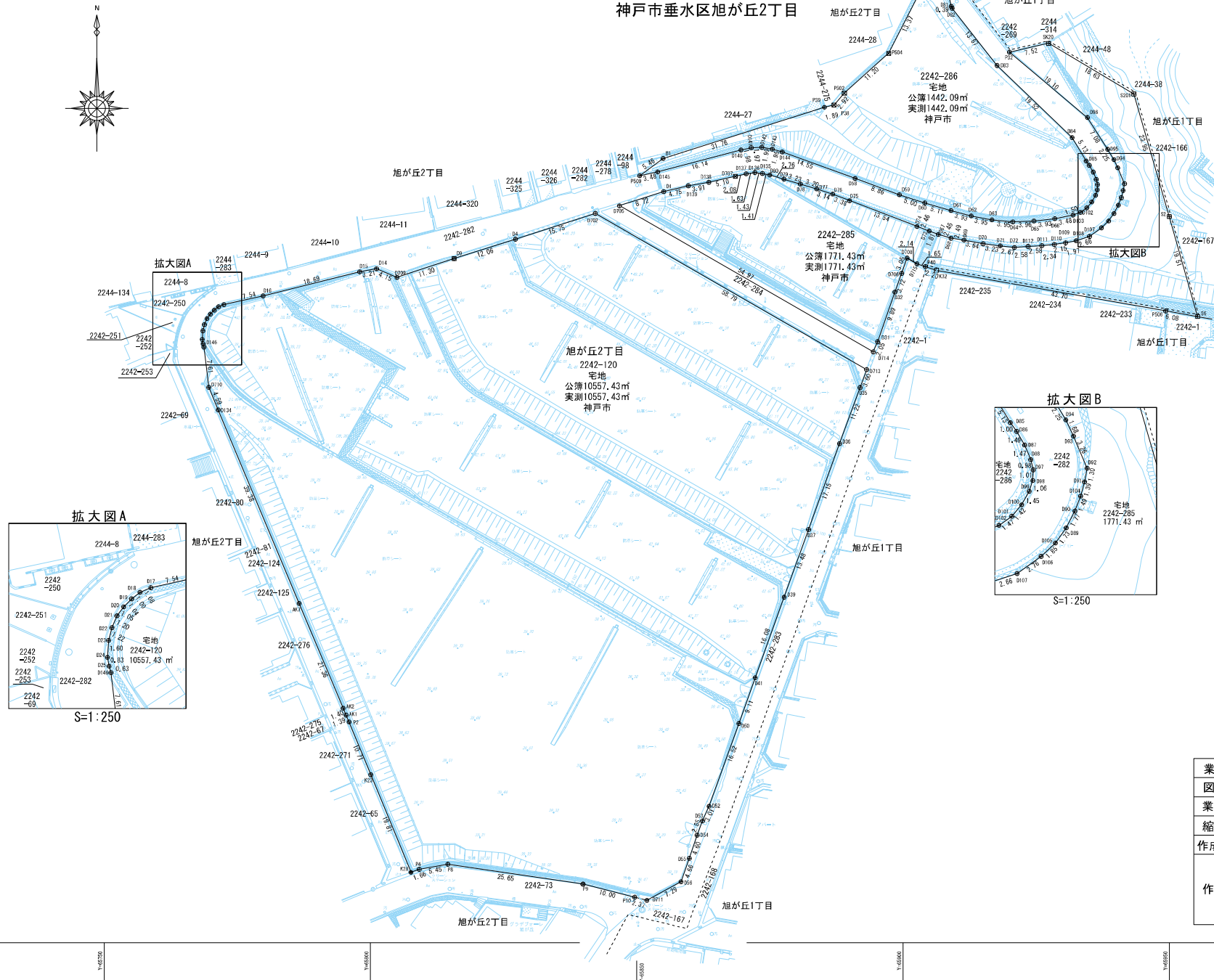


掲載情報は、入札募集前の情報です。
 入札募集開始後は、実施要領等で最新の情報をご確認ください。

現況平面図 S=1:500
 神戸市垂水区旭が丘2丁目



凡例	
記号	境界線の種別
⊕	金属錠
⊗	プラスチック錠
⊕	コンクリート杭
⊗	金属標
○	設置不可
記号	基準点の種別
⊙	基準点
記号	境界線の種別
----	字界
---	用地筆界線

※(世界測地系)

業務名	
図面名称	現況平面図
業務場所	神戸市垂水区旭が丘2丁目
縮尺	S=1:500
作成年月日	令和 5年 9月 11日
作成者	