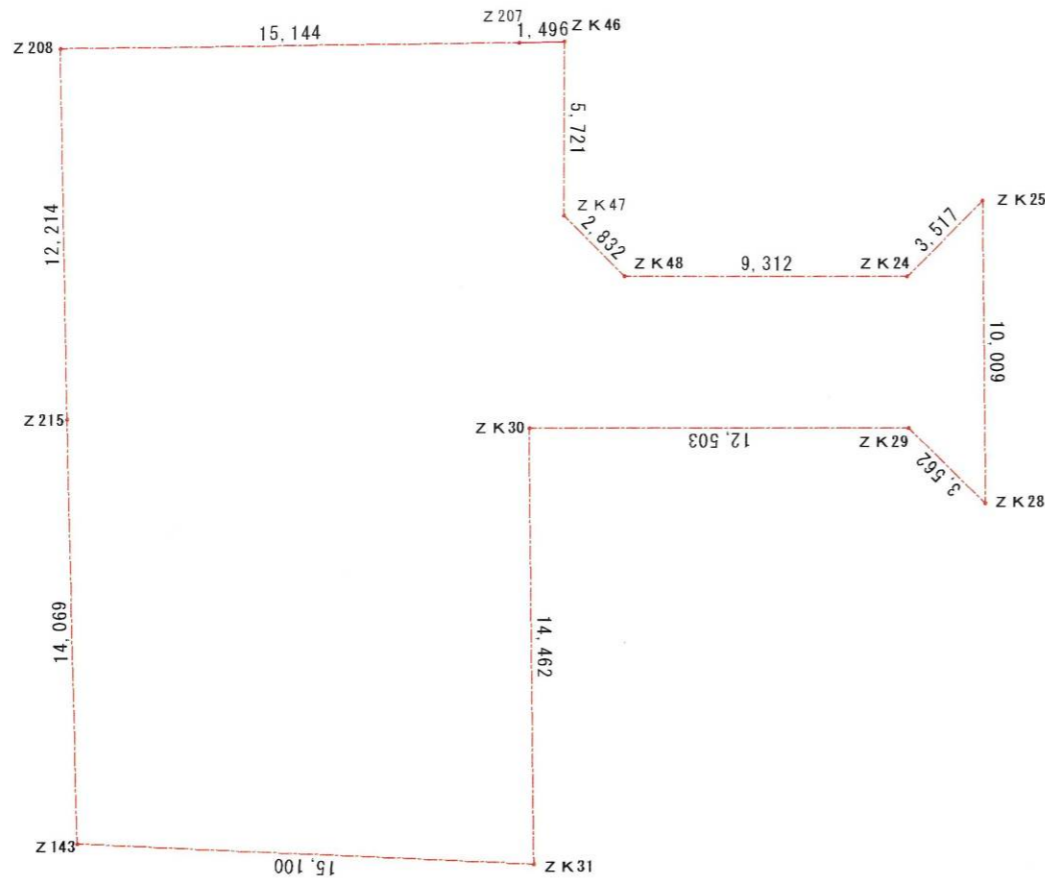
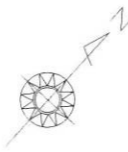


敷地求積図 S=1/250

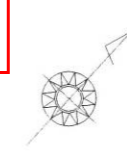
神戸市垂水区高丸4丁目 2243-116



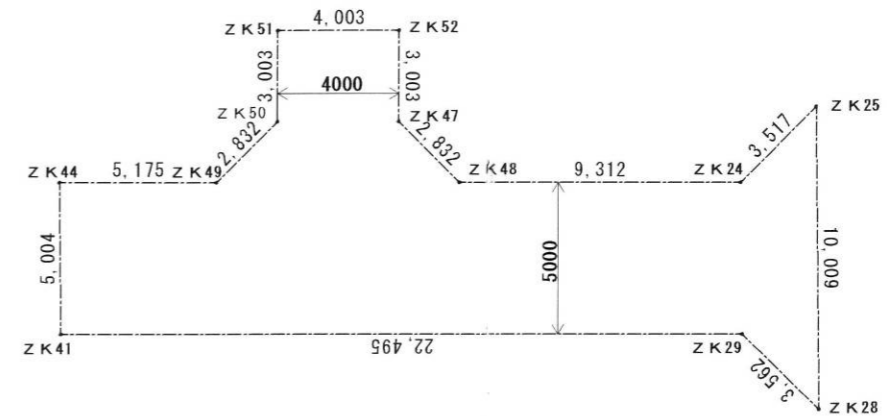
求積表

地番	2243-116			
N O	X _n	Y _n	Y _{n+1} - Y _{n-1}	X _n · (Y _{n+1} - Y _{n-1})
Z 208	-150602.095	66580.387	0.556	-83734.764820
Z 215	-150609.445	66590.142	21.049	-3170178.207805
Z 143	-150617.835	66601.436	21.151	-3185717.828085
Z K 31	-150606.396	66611.293	-1.632	245789.638272
Z K 30	-150597.612	66599.804	-3.768	567451.802016
Z K 29	-150587.777	66607.525	11.255	-1694865.430135
Z K 28	-150587.328	66611.059	-4.418	665294.815104
Z K 25	-150581.249	66603.107	-7.509	1130714.598741
Z K 24	-150584.738	66603.550	-5.308	799303.789304
Z K 48	-150592.063	66597.799	-8.563	1289519.835469
Z K 47	-150592.402	66594.987	-7.313	1101282.235826
Z K 46	-150588.870	66590.486	-5.401	813330.486870
Z 207	-150590.065	66589.586	-10.099	1520809.066435
合計				-999.962808
合計			面積	499.9814040
			地積	499.98 m ²

・表示内容は指定申請時のものであり、現況と相違している場合があります。
 ・実際の幅員、延長が指定と異なる場合、復元等が必要となりますので、窓口でご相談下さい。
 ・指定区域の一部が廃止済の場合がありますので、ご注意ください。



道路求積図 S=1/250



求積表

地番	道路			
N O	X _n	Y _n	Y _{n+1} - Y _{n-1}	X _n · (Y _{n+1} - Y _{n-1})
Z K 44	-150602.444	66589.650	0.772	-116265.086768
Z K 41	-150605.483	66593.625	17.875	-2692073.008625
Z K 29	-150587.777	66607.525	17.434	-2625347.304218
Z K 28	-150587.328	66611.059	-4.418	665294.815104
Z K 25	-150581.249	66603.107	-7.509	1130714.598741
Z K 24	-150584.738	66603.550	-5.308	799303.789304
Z K 48	-150592.063	66597.799	-8.563	1289519.835469
Z K 47	-150592.402	66594.987	-5.175	779315.680350
Z K 52	-150590.548	66592.624	-4.835	728105.299580
Z K 51	-150593.697	66590.152	-0.109	16414.712973
Z K 50	-150595.551	66592.515	2.701	-406758.583251
Z K 49	-150598.363	66592.853	-2.865	431464.309995
合計				-310.941346
合計			面積	155.4706730
			地積	155.47 m ²

MEMO
 ・表示内容は指定申請時のものであり、現況と相違している場合があります。
 ・実際の幅員、延長が指定と異なる場合、復元等が必要となりますので、窓口でご相談下さい。
 ・指定区域の一部が廃止済の場合がありますので、ご注意ください。

有限会社 A・C 設計事務所
 神戸市中央区浜辺通3丁目1-3-301

校 閲 設 計 日 付

日総開発工業 株式会社
 (仮称) 高丸道路位置指定工事

縮 尺
 1 / 250

敷地・道路求積図

No.