

50m (区域内2.5m)

新長田駅前第1地区 都市計画道路 道路計画平面図
S=1:500

腕塚町

久保町

二葉町

田町

腕塚町五丁目

久保町五丁目

二葉町五丁目

腕塚町六丁目

久保町六丁目

二葉町六丁目

田町

KBM. 5
H=3.839

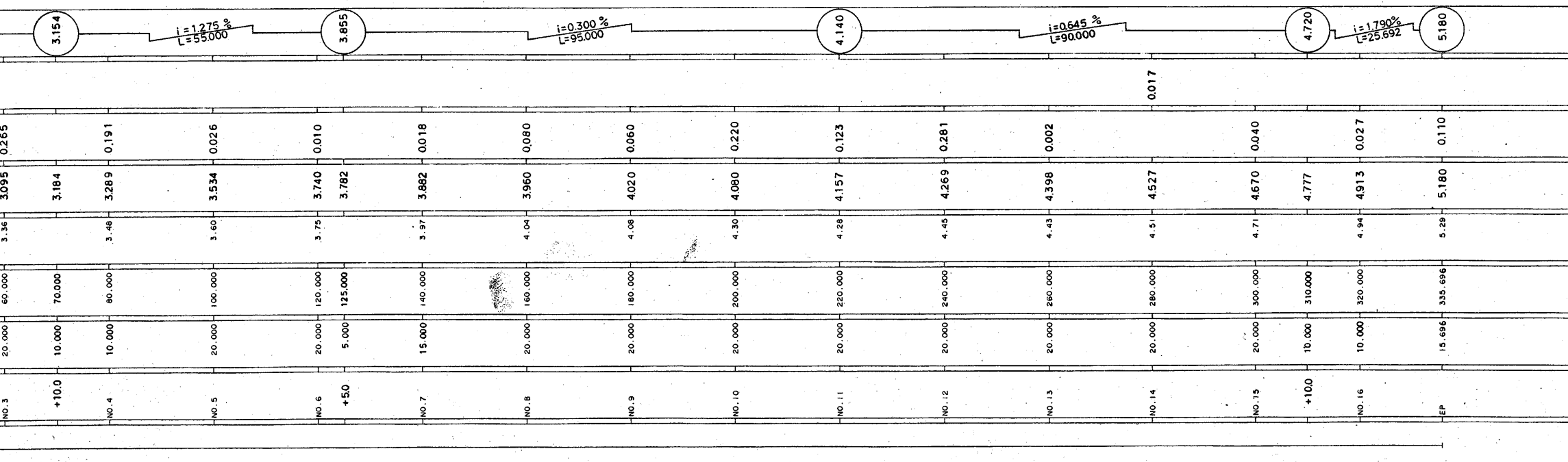
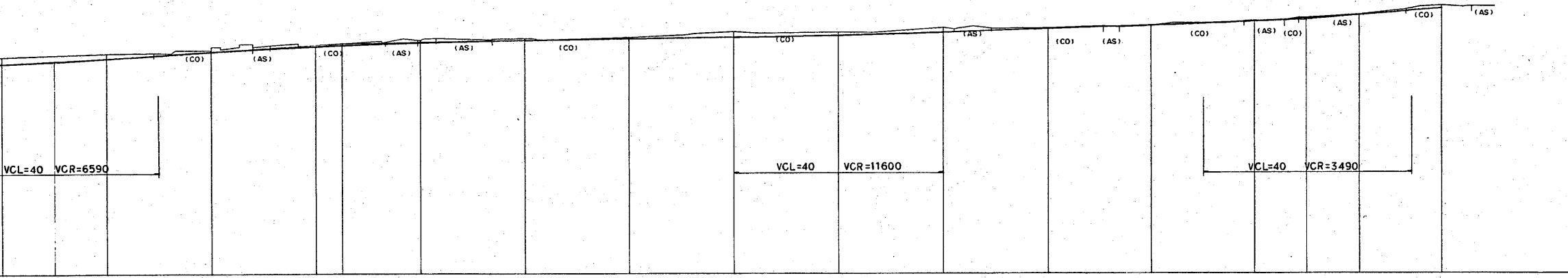
KBM. 4
H=4.380

KBM. 3
H=5.102

夕保線

陸岸線

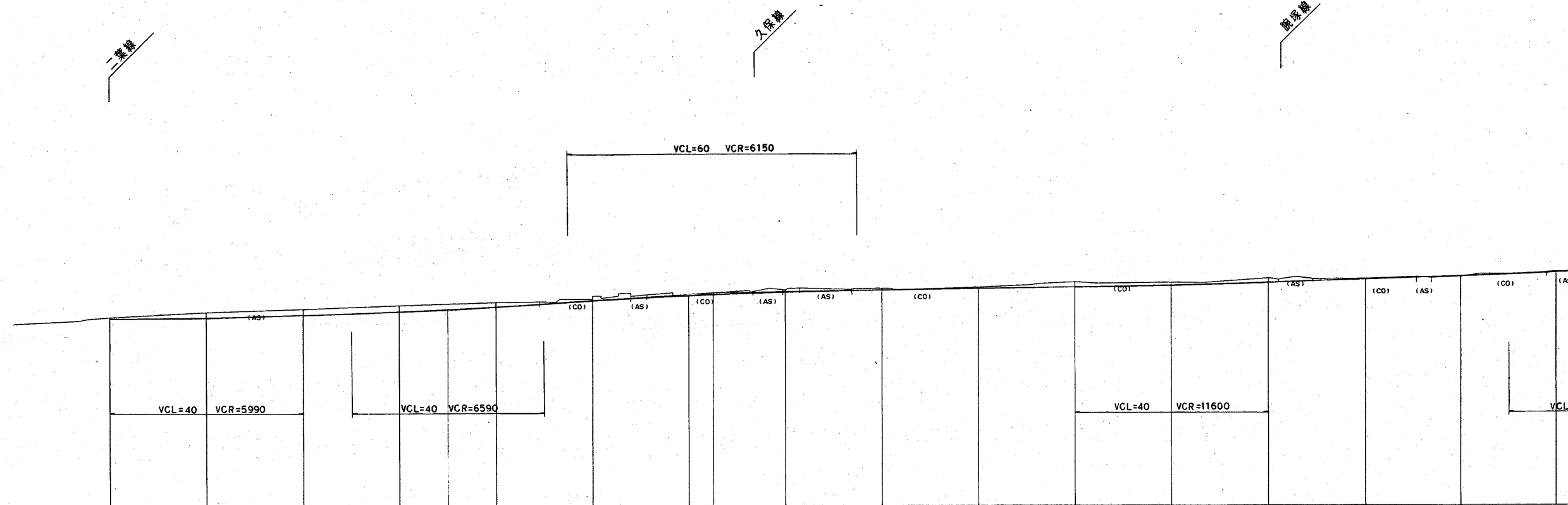
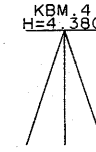
VCL=60 VCR=6150



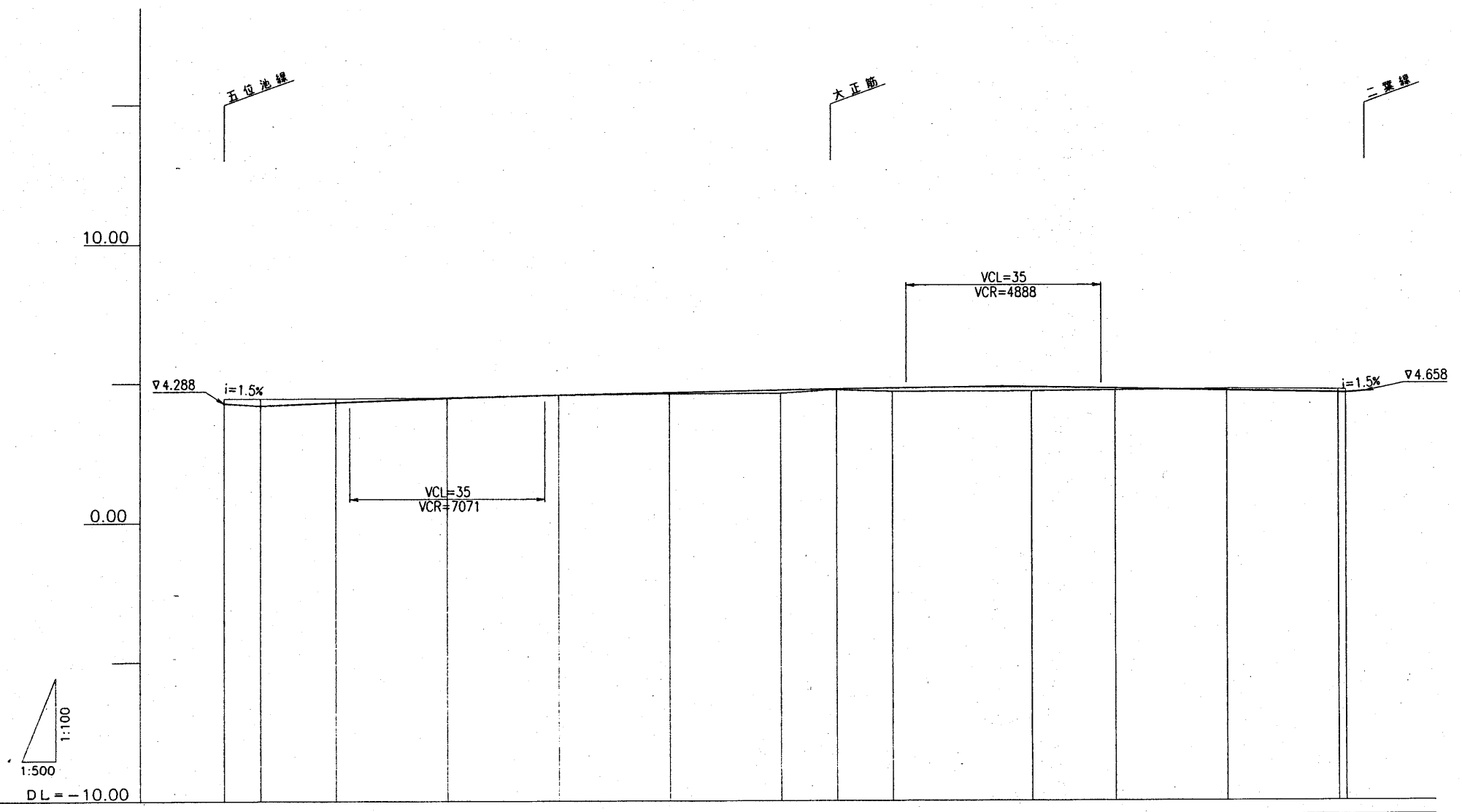
五位池線 縦断図

縮尺

水平 (V)	1/200
垂直 (H)	1/1,000
縮尺	H=1/500 V=1/1,000

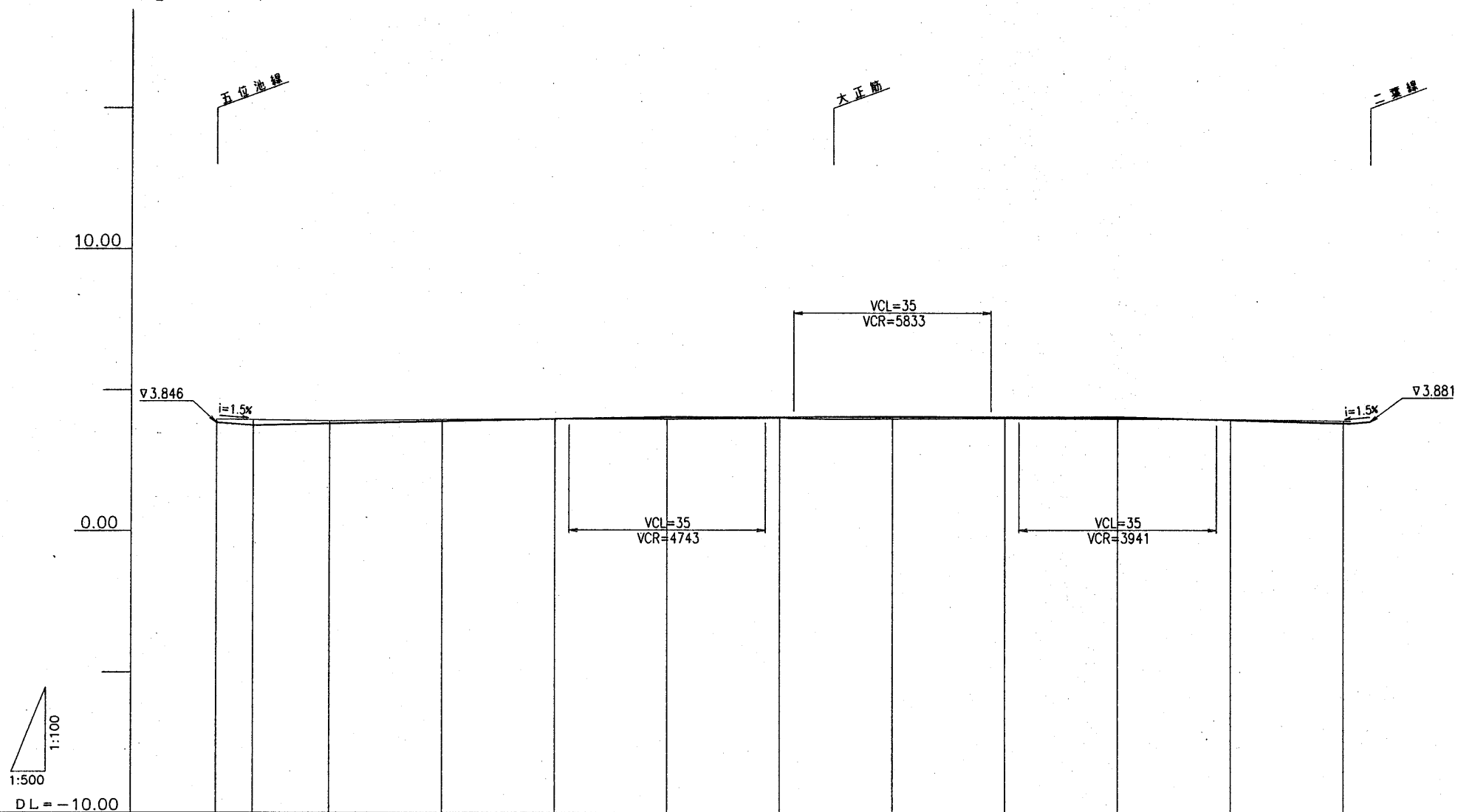


勾配																		
盛土																0.017		
切土	0.070	0.237	0.266	0.265	0.191	0.026	0.010	0.018	0.080	0.060	0.220	0.123	0.281	0.002	0.040			
計画高	2.820	2.853	2.954	3.095	3.184	3.289	3.534	3.740	3.782	3.882	3.960	4.020	4.080	4.157	4.269	4.398	4.527	4.670
地盤高	2.89	3.09	3.22	3.36	3.48	3.60	3.75	3.97	4.04	4.08	4.30	4.28	4.45	4.43	4.51	4.71		
追加距離	0.000	20.000	40.000	60.000	70.000	80.000	100.000	120.000	125.000	140.000	160.000	180.000	200.000	220.000	240.000	260.000	280.000	300.000
単距離	0.000	20.000	20.000	20.000	10.000	10.000	20.000	20.000	5.000	15.000	20.000	20.000	20.000	20.000	20.000	20.000	20.000	20.000
測点名	NO.0	NO.1	NO.2	NO.3	+10.0	NO.4	NO.5	NO.6	+50	NO.7	NO.8	NO.9	NO.10	NO.11	NO.12	NO.13	NO.14	NO.15
曲線	—																	



勾配	4.190	$i=0.895\%$ $L=33.500m$		4.490	$i=0.400\%$ $L=70.000m$		4.770	$i=0.300\%$ $L=30.000m$		4.860	$i=-0.416\%$ $L=61.340m$		4.605	
盛土				0.010		0.050		0.120		0.130		0.159		0.077
切土			0.139		0.012								0.056	
計面高		4.190	4.311	4.468	4.570	4.650	4.730	4.770	4.800	4.829	4.777	4.694	4.610	4.605
地盤高	4.45	4.45	4.48	4.56	4.60	4.61	4.67	4.67	4.70	4.75	4.72	4.72	4.72	4.72
追加距離	0.000	6.500	20.000	40.000	60.000	80.000	100.000	110.000	120.000	140.000	160.000	180.000	200.000	201.340
単距離	0.000	6.500	13.500	20.000	20.000	20.000	20.000	10.000	10.000	20.000	20.000	20.000	20.000	1.340
測点	NO.0	+6.5	NO.1	NO.2	NO.3	NO.4	NO.5	+10.0	NO.6	NO.7	NO.8	NO.9	NO.10	+1.34
曲線	—————													

腕塚線縦断面図			
工事名	新東田駅南第1地区道路建設所詳細設計等業務		
図面名称	縦断面図(縮尺)		
縮尺	水平(V)	1/200	
	垂直(H)	1/1000	
製図者	1/200		
製図日付	1/000		
縮尺	1/1000		
縮尺	1/500		
設計者	1/200		



勾配												
盛土				0.002	0.068	0.000	0.010	0.051				
切土		0.093	0.055				0.004		0.018	0.085		
計画高	3.748	3.807	3.895	3.982	4.038	4.010	3.976	4.010	4.031	3.952	3.855 3.828	
地盤高	3.96	3.90	3.95	3.98	3.97	4.01	3.98	4.00	3.98	3.97	3.92	
追加距離	0.000	6.500	20.000	40.000	60.000	80.000	100.000	120.000	140.000	160.000	180.000 200.000 201.166	
単距離	0.000	6.500	13.500	20.000	20.000	20.000	20.000	20.000	20.000	20.000	20.000 1.166 201.166	
測点	NO.0	+6.5	NO.1	NO.2	NO.3	NO.4	NO.5	NO.6	NO.7	NO.8	NO.9	NO.10 +1.166
曲線	—————											

神戸市都市計画局建設部土木部道路課	
事業名	久保線縦断図
工事名	新設(旧線)地区道路線形設計等業務
図面名称	久保線 [縮尺]
水平 (V)	1/200
垂直 (H)	1/1,000
設計者	〇/〇

KBM. 21
H=4.403

KBM. 20
H=5.341

久保線

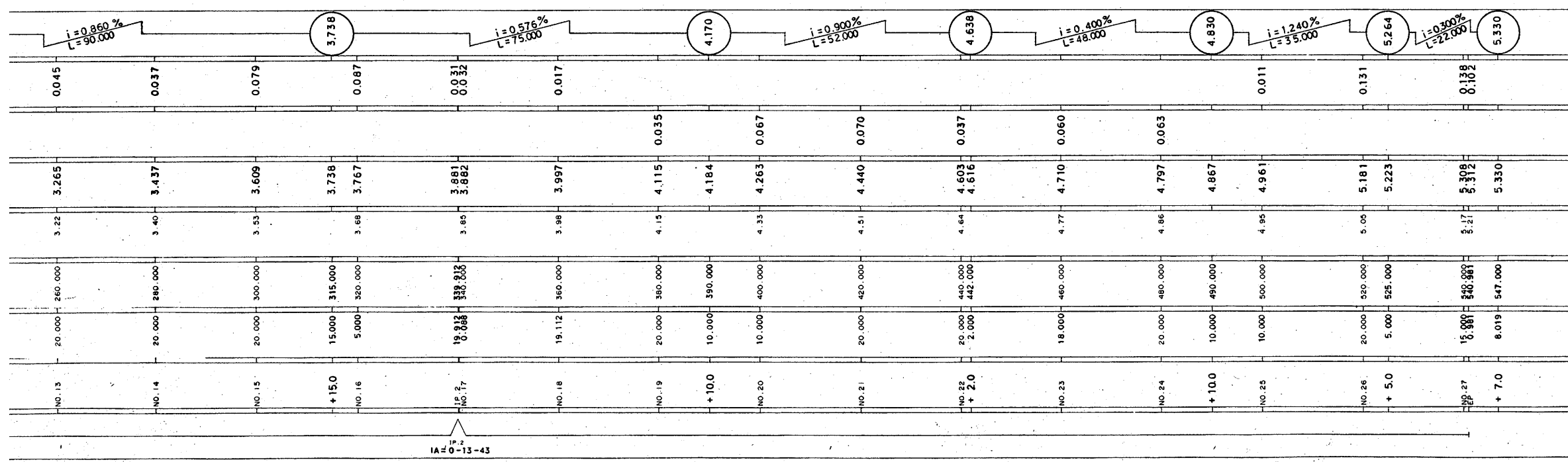
新築線

VCL=35 VCR=10800

VCL=35 VCR=4170

VCL=35 VCR=7000

VCL=35 VCR=3720



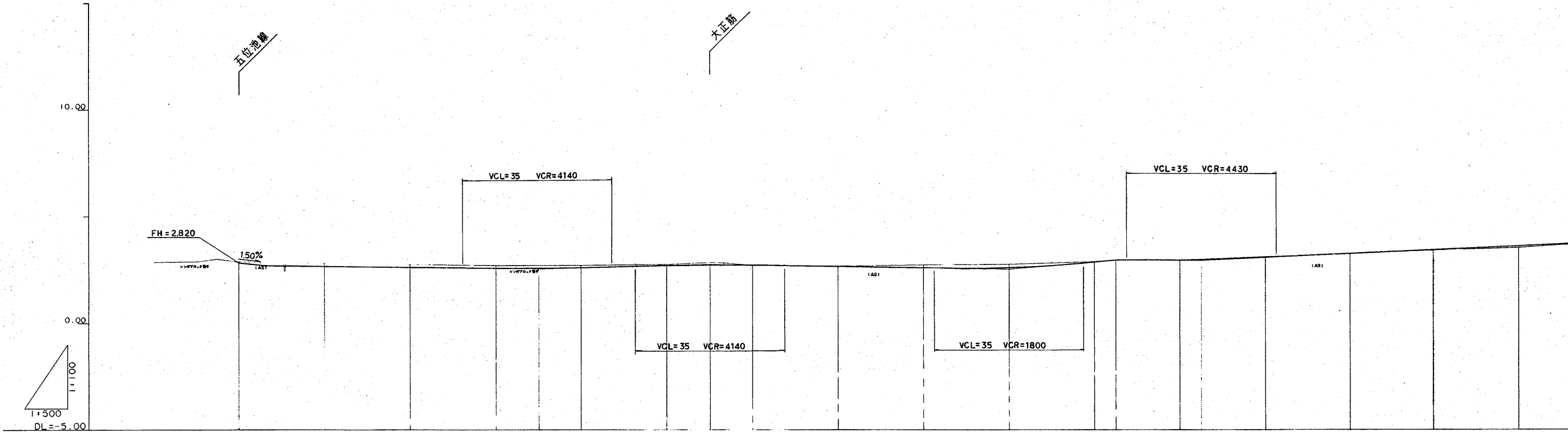
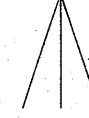
IP.2
IA=0-13-43

二葉線 縦断図	
設計者	新築線 久保線 建設局 建設部 建設課
設計年度	昭和 年 月 日
縮尺	〔縮尺〕
水平 (V)	1/200
垂直 (H)	1/1,000
設計者	建設局 建設部 建設課
設計者	建設局 建設部 建設課

KBM 6-1
H=2.839



KBM 22
H=2.927



勾配	盛土	切土	計画高	地盤高	追加距離	単距離	測点名	曲線
2.723			2.820	2.89	0.000	0.000	NO.0	
$i=0.300\%$ $L=63.500$		0.070	2.723		6.500	6.500	+6.5	
		0.138	2.682	2.82	20.000	13.500	NO.1	
		0.138	2.622	2.76	40.000	20.000	NO.2	
		0.131	2.569	2.70	60.000	20.000	NO.3	
2.532		0.117	2.569	2.71	70.000	10.000	+10.0	
$i=0.545\%$ $L=40.000$		0.061	2.593	2.71	80.000	10.000	NO.4	
		0.061	2.689	2.75	100.000	20.000	NO.5	
		0.013	2.713	2.70	120.000	10.000	+10.0	
		0	2.713	2.70	140.000	20.000	NO.6	
$i=0.300\%$ $L=70.000$		0	2.660	2.66	160.000	20.000	NO.7	
		0.120	2.600	2.72	180.000	20.000	NO.8	
		0.125	2.625	2.75	200.000	20.000	NO.9	
2.540		0.038	2.868	2.87	204.987	4.987	NO.10	
$i=1.641\%$ $L=24.987$		0	2.950	2.95	220.000	15.013	IP.1	
		0.038	2.978	2.94	225.000	5.000	NO.11	
2.950		0.016	2.999	3.11	240.000	20.000	+5.0	
$i=0.070\%$ $L=20.013$		0.045	3.094	3.22	260.000	20.000	NO.12	
		0.037	3.265	3.40	280.000	20.000	NO.13	
2.964		0.079	3.437	3.53	300.000	20.000	NO.14	
$i=0.860\%$ $L=90.000$			3.609				NO.15	

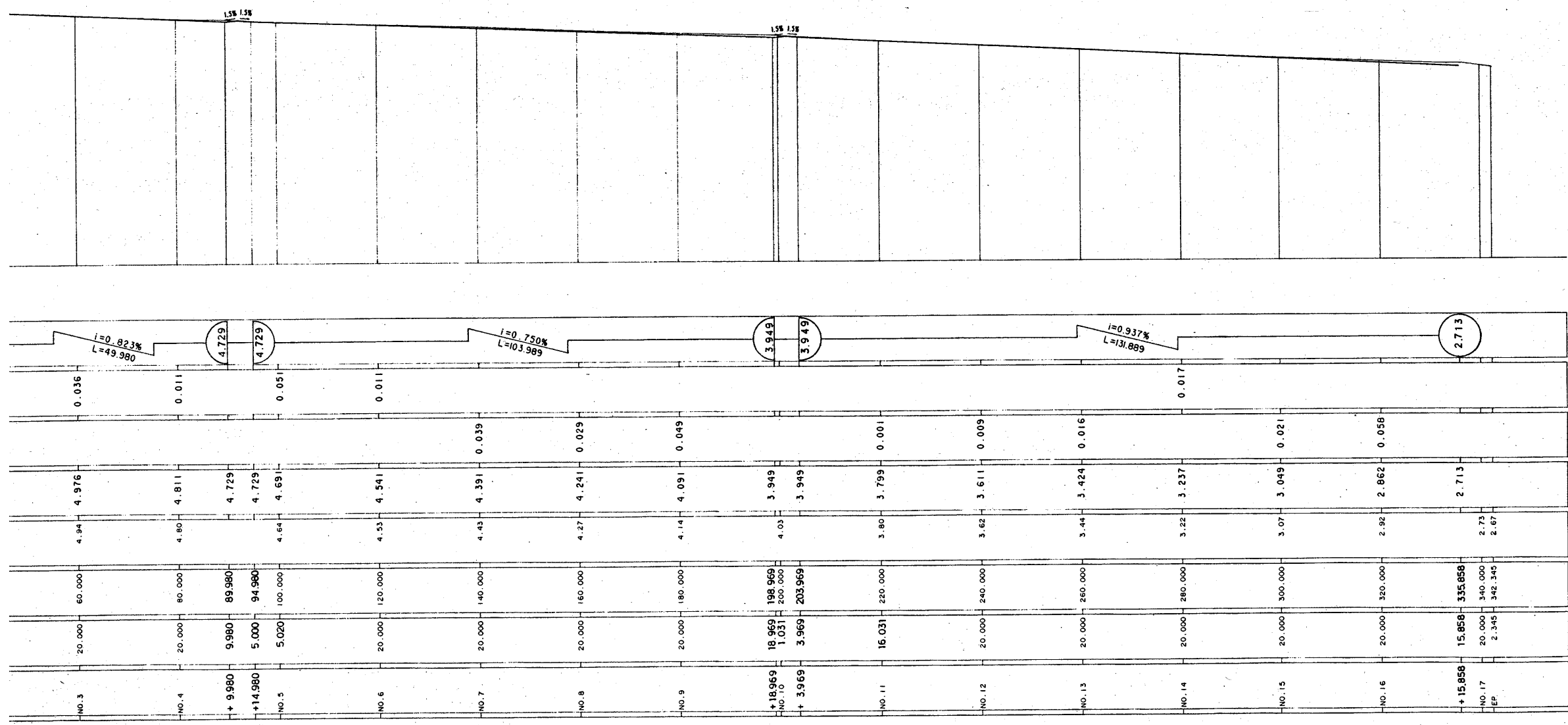
IP.1
IA=90-11-58

KBM. 22
H=2.927

第一線

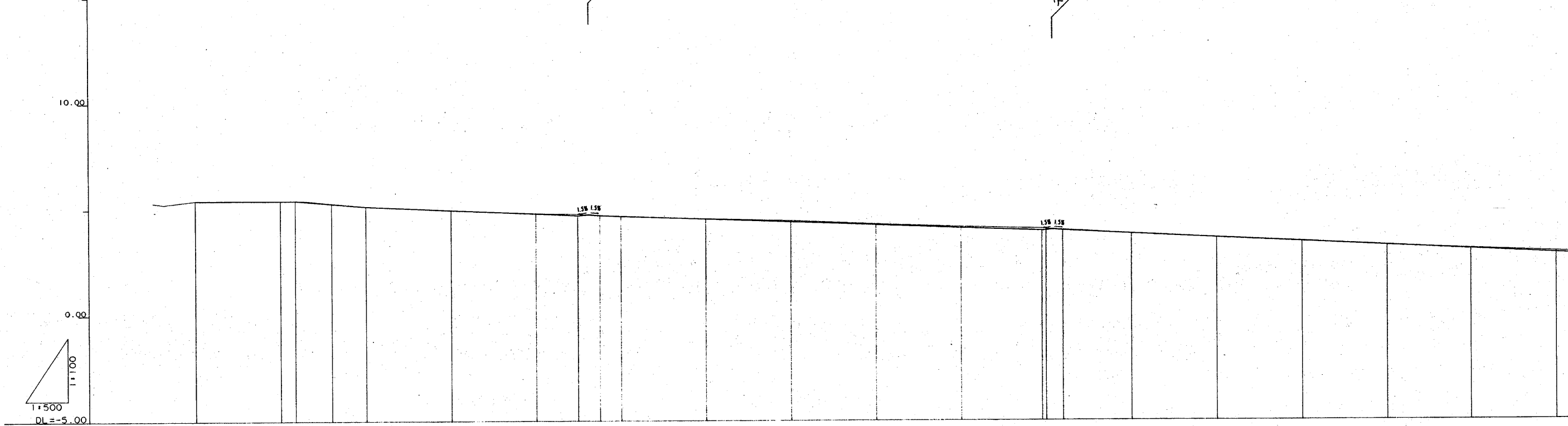
第二線

第三線



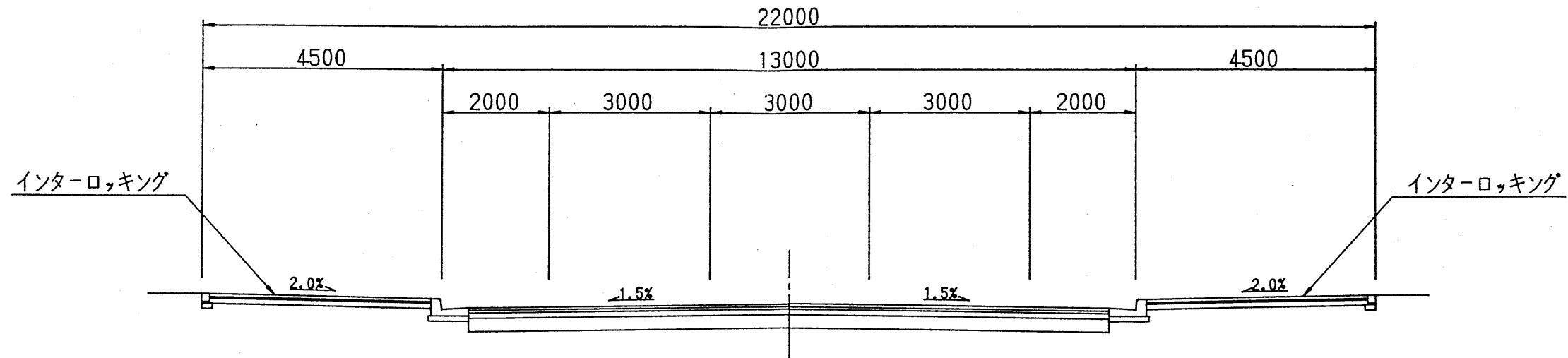
区画道路5号線 縦断図	
工事名	新築区画道路5号線道路施設設計図
設計者	大正設計(縮尺)
水平 (V)	1/200
垂直 (H)	1/1,000
縮尺	1/25

KBM. 19
H=5.406

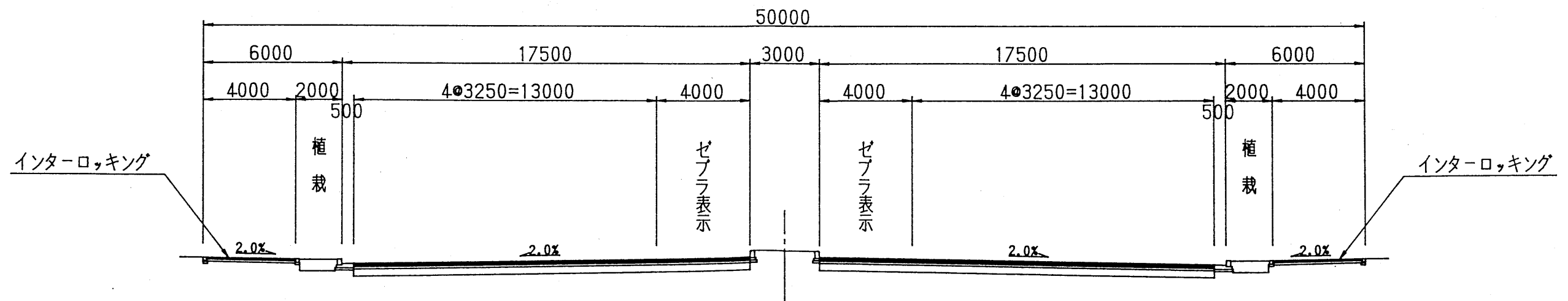


曲线	测点号	单距离	总加距离	地盤高	设计高	切土	盛土	配
	BP	0.000	0.000	5.42	5.420	0	0	5.420
	NO. 1	20.000	20.000	5.41	5.410	0	0	5.408
	+ 3.500	3.500	23.500	5.27	5.408	0	0	5.408
	NO. 1+12	8.500	32.000	5.14	5.270	0	0	5.140
	NO. 2	8.000	40.000	4.94	5.140	0	0	5.140
	NO. 3	20.000	60.000	4.80	4.976	0.036	0.036	4.729
	NO. 4	20.000	80.000	4.53	4.811	0.011	0.011	4.729
	+ 9.980	9.980	89.980	4.64	4.729	0.051	0.051	4.729
	+ 14.980	5.000	94.980	4.43	4.729	0.039	0.039	4.729
	NO. 5	5.020	100.000	4.27	4.69	0.029	0.029	4.69
	NO. 6	20.000	120.000	4.14	4.541	0.049	0.049	4.541
	NO. 7	20.000	140.000	4.03	4.391	0.049	0.049	4.391
	NO. 8	20.000	160.000	3.80	4.241	0.049	0.049	4.241
	NO. 9	20.000	180.000	3.62	4.091	0.049	0.049	4.091
	+ 18.969	18.969	198.969	3.44	3.949	0.016	0.016	3.949
	NO. 10	1.031	200.000	3.22	3.949	0.016	0.016	3.949
	+ 3.969	3.969	203.969	3.07	3.949	0.016	0.016	3.949
	NO. 11	16.031	220.000	3.22	3.799	0.001	0.001	3.799
	NO. 12	20.000	240.000	3.07	3.611	0.009	0.009	3.611
	NO. 13	20.000	260.000	3.07	3.424	0.016	0.016	3.424
	NO. 14	20.000	280.000	3.07	3.237	0.021	0.021	3.237
	NO. 15	20.000	300.000	2.92	3.049	0.021	0.021	3.049
	NO. 16	20.000	320.000	2.862	2.862	0.058	0.058	2.862

標準横断面図 縮尺 1/100
五位池線

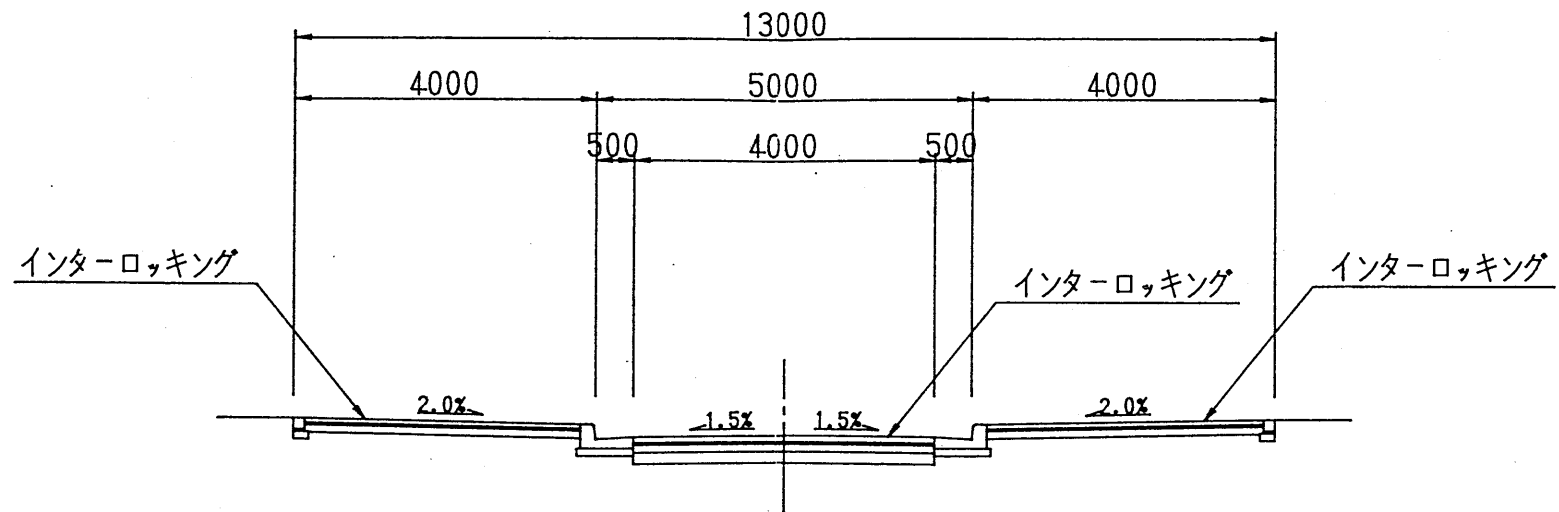


標準横断面図 縮尺 1/200
浜手幹線



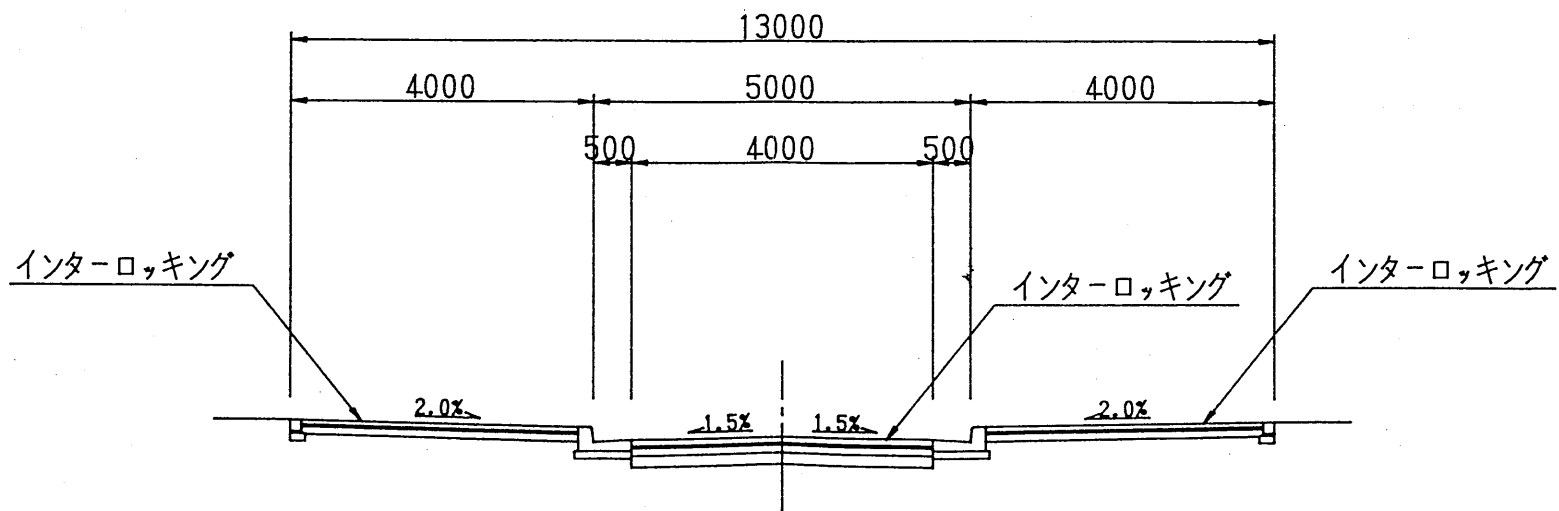
標準横断図 縮尺 1/100

腕塚線

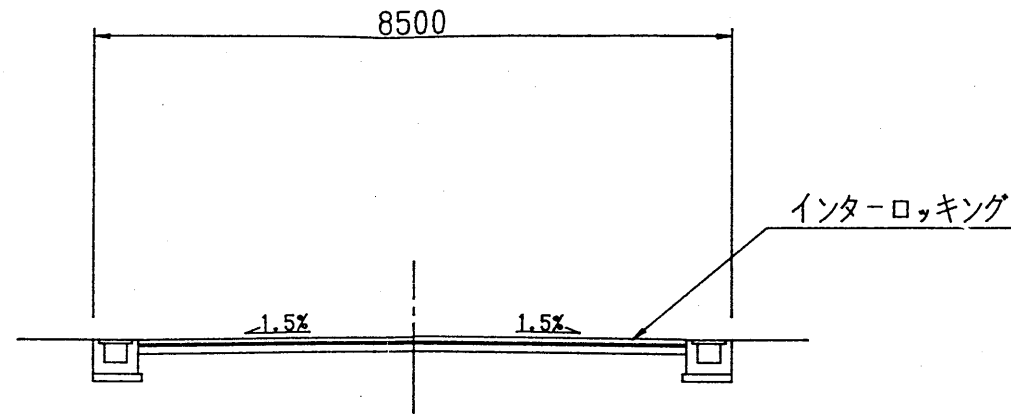


標準横断図 縮尺 1/100

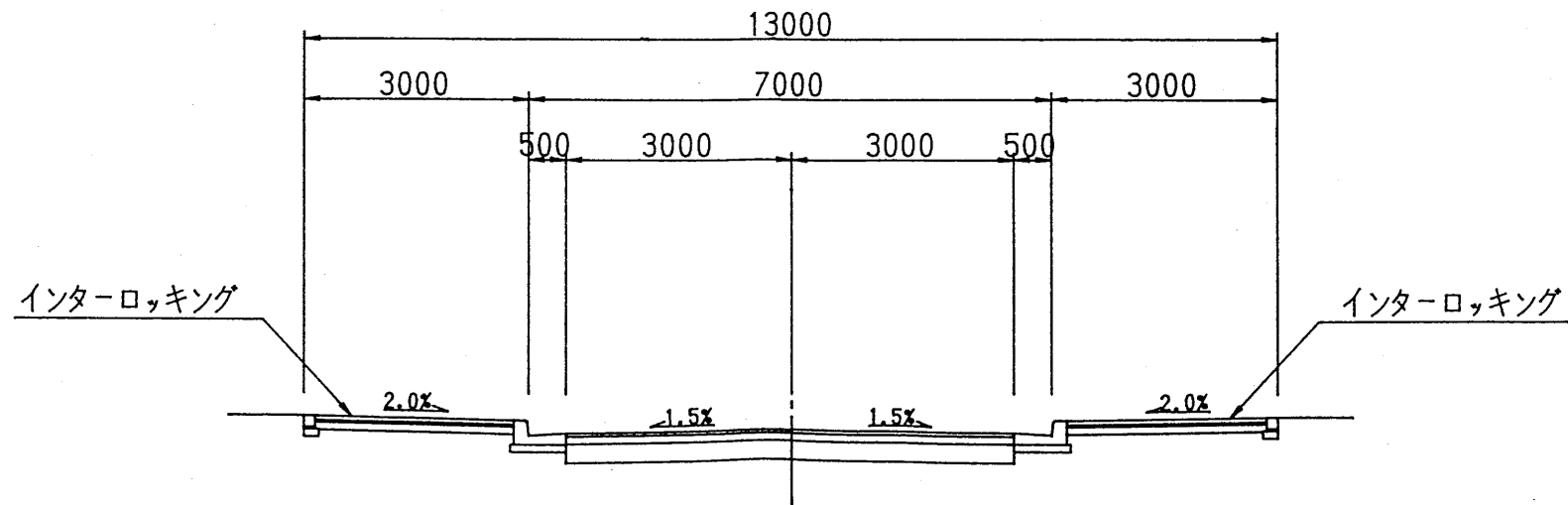
久保線

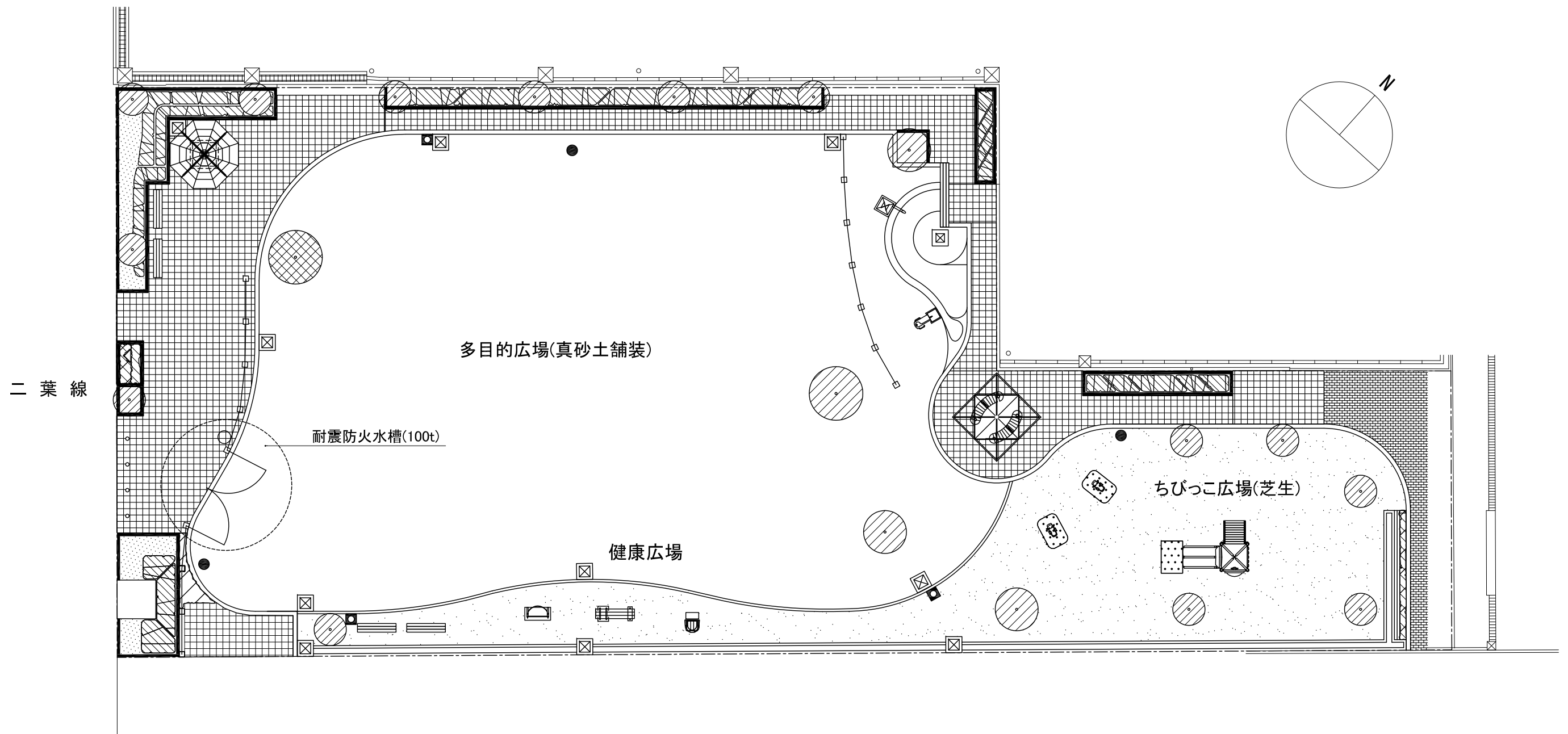


標準横断図 縮尺 1/100
区画道路5号線



標準横断図 縮尺 1/100
二葉線





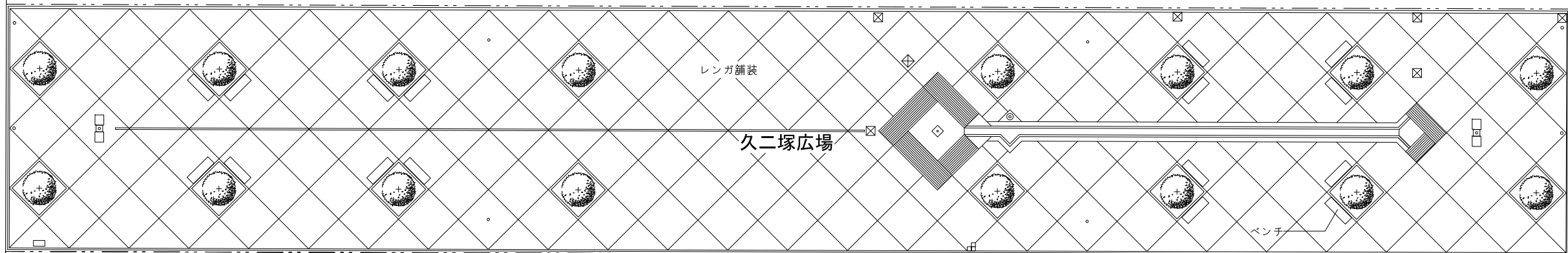
二

新長田駅南第1地区震災復興第二種市街地再開発事業 久二塚公園 平面図

1/200

大正筋

1I区



レンガ舗装

久二塚広場

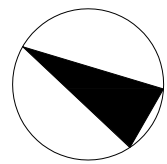
ベンチ

腕塚線

久保線

2I区

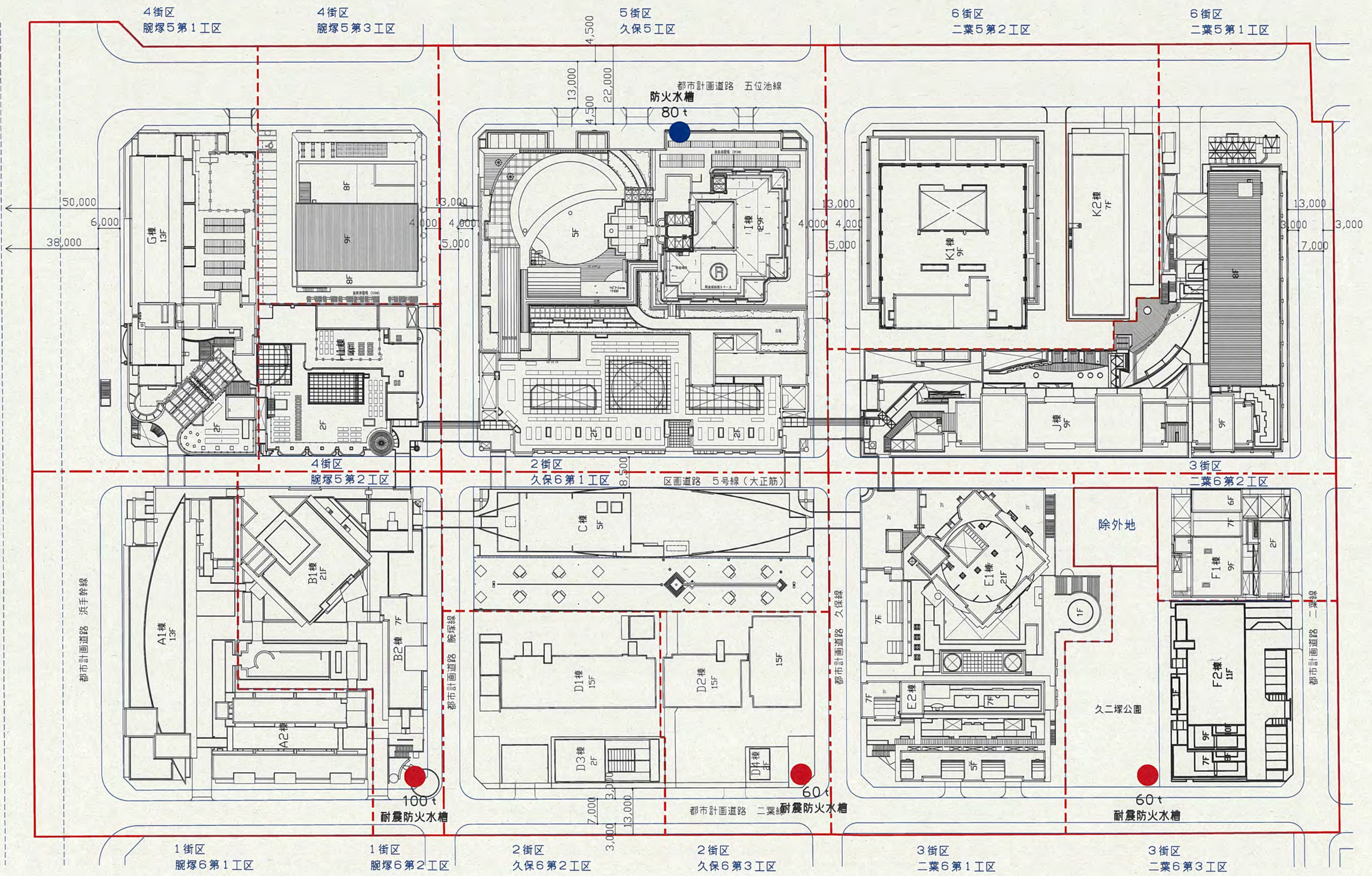
3I区



久

新長田駅南第1地区震災復興第二種市街地再開発事業 久二塚広場 平面図

2街区 1/300



消防水利配置図 1/1000

