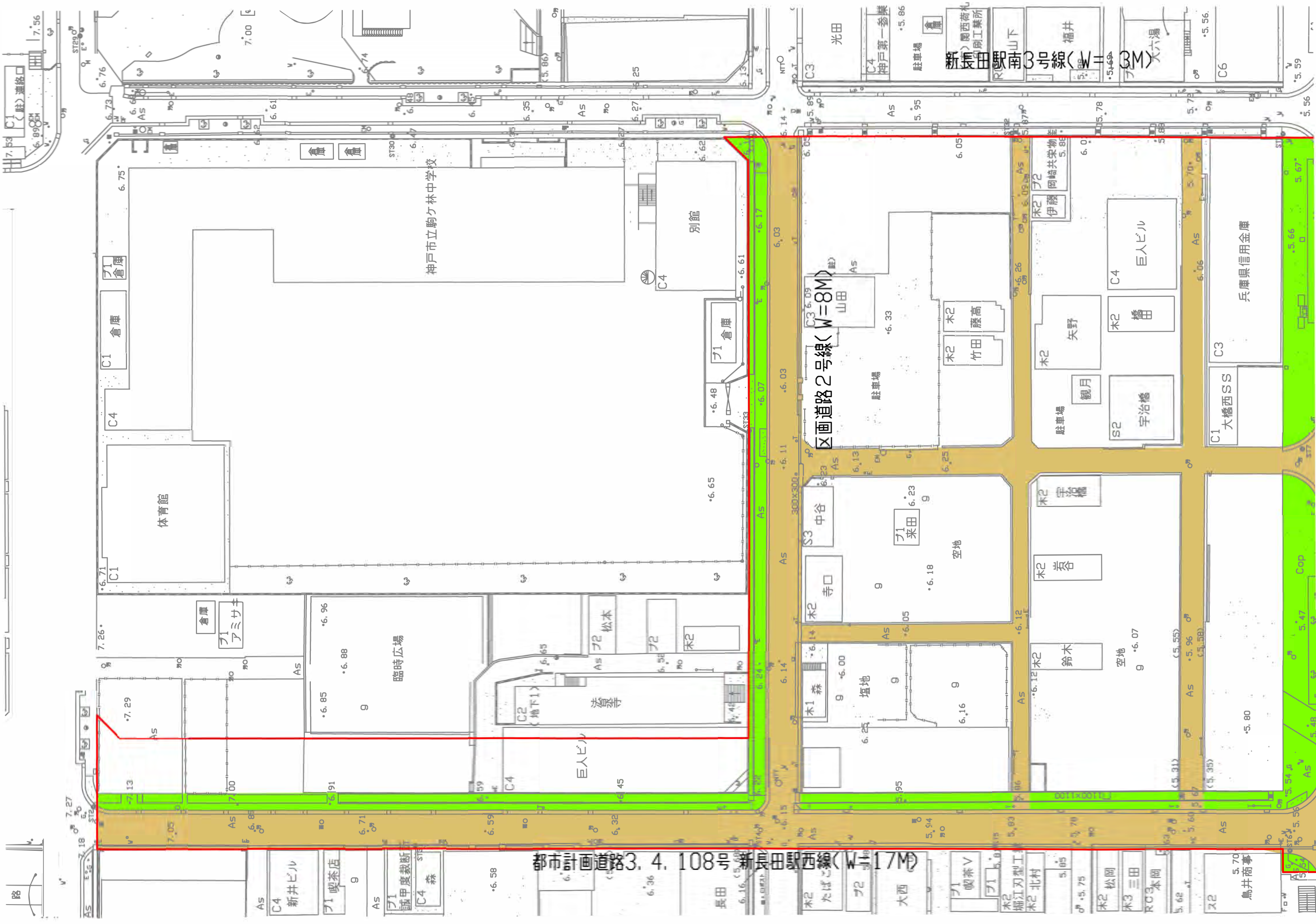
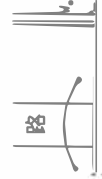


凡例

事業区域	
車道	
歩道	

現況公共施設図
 S = 1 / 500



都市計画道路3. 4. 108号 新長田駅西線(W=17M)

区画道路2号線(W=8M)

新長田駅南3号線(W=13M)

神戸市立駒ヶ林中学校

体育館

臨時広場

巨人ビル

別館

中谷

来田

峯

宇治橋

観月

宇治橋

巨人ビル

大橋西SS

兵庫県信用金庫

新井ビル

喫茶店

誠甲度裁断

森

長田

大西

喫茶V

堀江刃型工

北村

松岡

三田

本岡

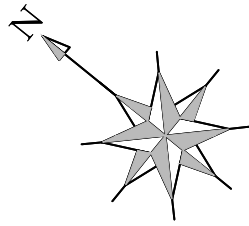
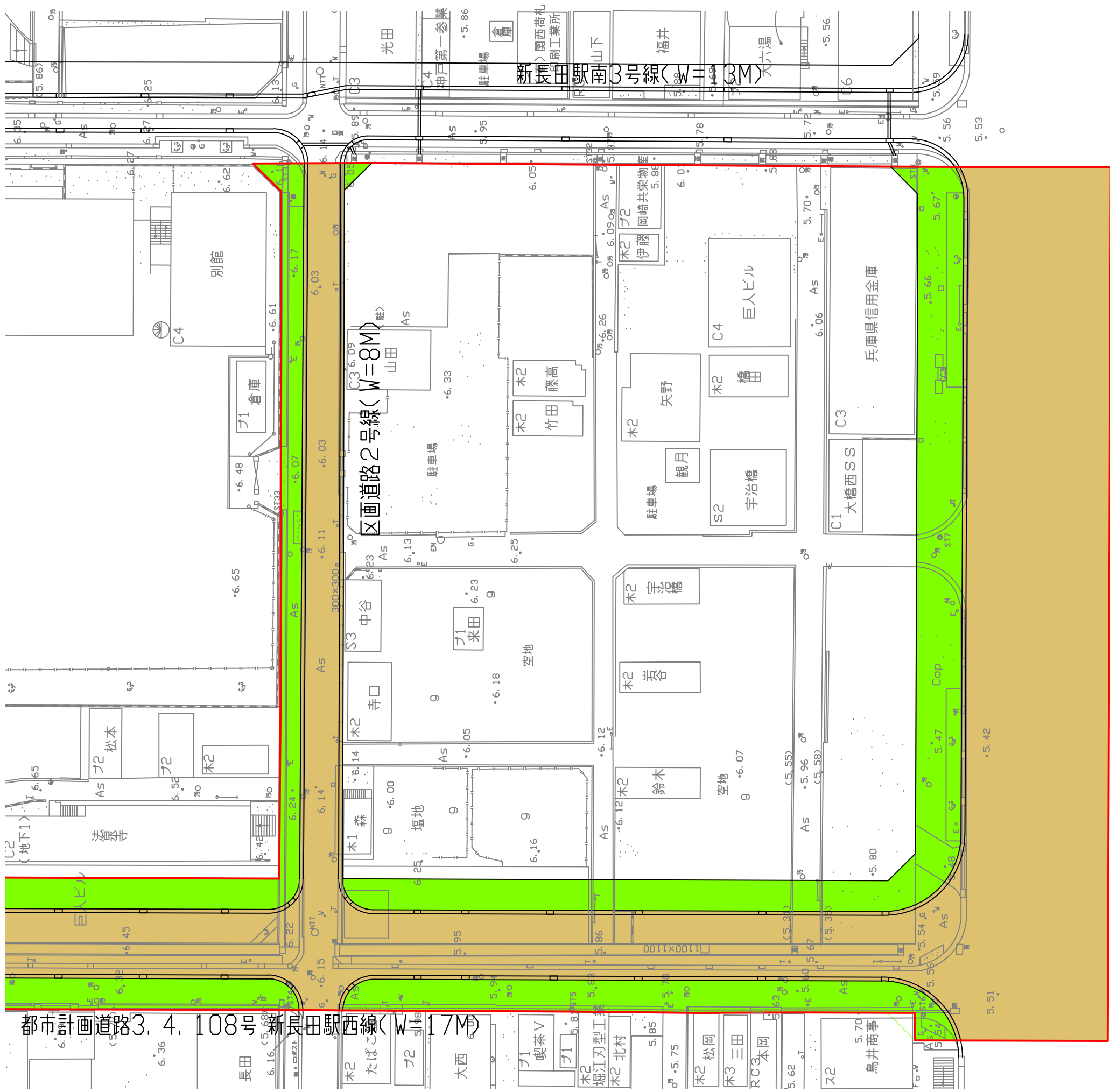
鳥井商事

光田

神戸第一参拝

大六湯

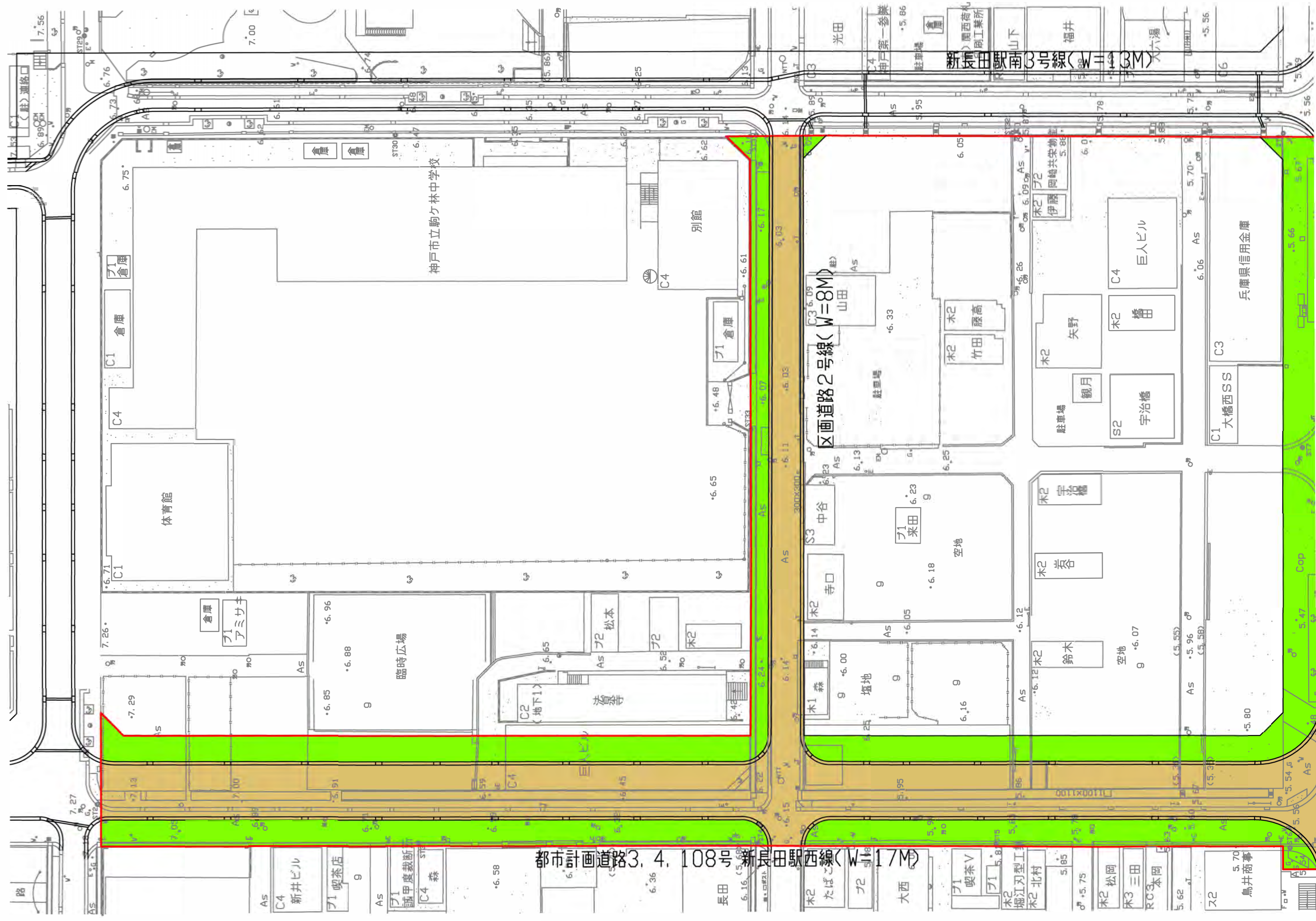
福井



凡例

事業区域	
車道	
歩道	

計画公共施設図
S = 1 / 500



都市計画道路3, 4, 108号 新長田駅西線(W=17M)

区画道路2号線(W=8M)

新長田駅南3号線(W=43M)

神戸市立駒ヶ林中学校

体育館

別館

臨時広場

塔屋

区画道路2号線(W=8M)

兵庫県信用金庫

大橋西SS

巨人ビル

橋

宇治橋

宇治橋

峯

鈴木

空地

中谷

寺口

木1 森

植地

空地

木2 来田

空

空地

木2 竹田

木2 藤高

木2 伊藤

木2 同崎共栄物産

木2 観月

木2 矢野

木2 大橋西SS

木2 大橋西SS

木2 大橋西SS

木2 大橋西SS

木2 大橋西SS

木2 大橋西SS

木2 大橋西SS

木2 大橋西SS

木2 大橋西SS

木2 大橋西SS

木2 大橋西SS

木2 大橋西SS

木2 大橋西SS

木2 大橋西SS

木2 大橋西SS

木2 大橋西SS

木2 大橋西SS

木2 大橋西SS

木2 大橋西SS

木2 大橋西SS

木2 大橋西SS

木2 大橋西SS

木2 大橋西SS

木2 大橋西SS

木2 大橋西SS

木2 大橋西SS

木2 大橋西SS

木2 大橋西SS

木2 大橋西SS

木2 大橋西SS

木2 大橋西SS

木2 大橋西SS

木2 大橋西SS

木2 大橋西SS

木2 大橋西SS

木2 大橋西SS

木2 大橋西SS

木2 大橋西SS

木2 大橋西SS

木2 大橋西SS

木2 大橋西SS

木2 大橋西SS

木2 大橋西SS

木2 大橋西SS

木2 大橋西SS

木2 大橋西SS

木2 大橋西SS

木2 大橋西SS

木2 大橋西SS

木2 大橋西SS

木2 大橋西SS

木2 大橋西SS

木2 大橋西SS

木2 大橋西SS

木2 大橋西SS

木2 大橋西SS

木2 大橋西SS

木2 大橋西SS

木2 大橋西SS

木2 大橋西SS

木2 大橋西SS

木2 大橋西SS

木2 大橋西SS

木2 大橋西SS

木2 大橋西SS

木2 大橋西SS

木2 大橋西SS

木2 大橋西SS

木2 大橋西SS

木2 大橋西SS

木2 大橋西SS

木2 大橋西SS

木2 大橋西SS

木2 大橋西SS

木2 大橋西SS

木2 大橋西SS

木2 大橋西SS

木2 大橋西SS

木2 大橋西SS

木2 大橋西SS

木2 大橋西SS

木2 大橋西SS

木2 大橋西SS

木2 大橋西SS

木2 大橋西SS

木2 大橋西SS

木2 大橋西SS

木2 大橋西SS

木2 大橋西SS

木2 大橋西SS

木2 大橋西SS

木2 大橋西SS

木2 大橋西SS

木2 大橋西SS

木2 大橋西SS

木2 大橋西SS

木2 大橋西SS

木2 大橋西SS

木2 大橋西SS

木2 大橋西SS

木2 大橋西SS

木2 大橋西SS

木2 大橋西SS

木2 大橋西SS

木2 大橋西SS

木2 大橋西SS

木2 大橋西SS

木2 大橋西SS

木2 大橋西SS

木2 大橋西SS

木2 大橋西SS

木2 大橋西SS

木2 大橋西SS

木2 大橋西SS

木2 大橋西SS

木2 大橋西SS

木2 大橋西SS

木2 大橋西SS

木2 大橋西SS

木2 大橋西SS

木2 大橋西SS

木2 大橋西SS

木2 大橋西SS

木2 大橋西SS

木2 大橋西SS

木2 大橋西SS

木2 大橋西SS

木2 大橋西SS

木2 大橋西SS

木2 大橋西SS

木2 大橋西SS

木2 大橋西SS

木2 大橋西SS

木2 大橋西SS

木2 大橋西SS

木2 大橋西SS

木2 大橋西SS

木2 大橋西SS

木2 大橋西SS

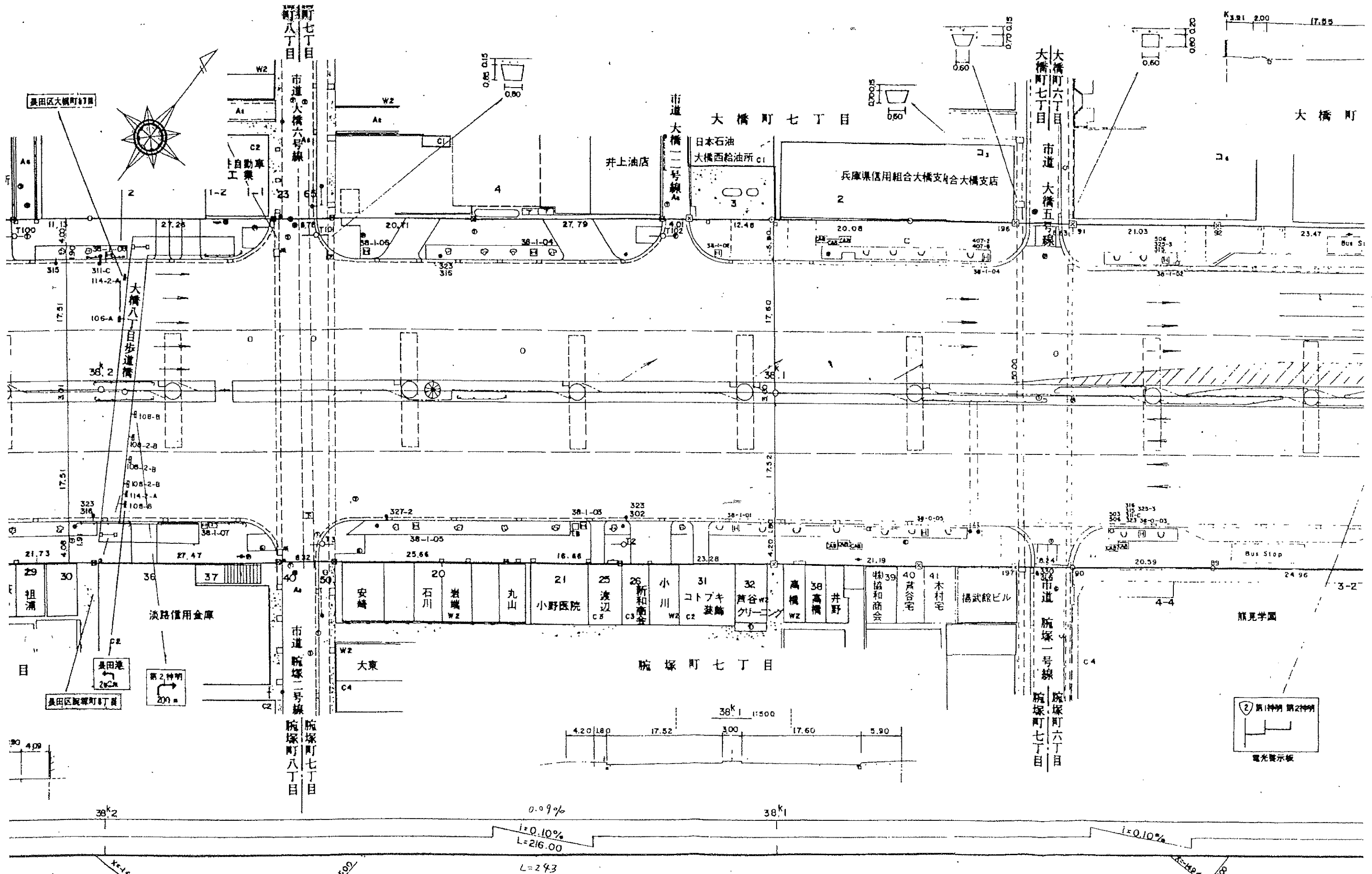
木2 大橋西SS

木2 大橋西SS

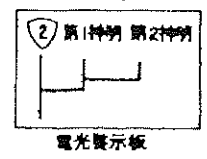
木2 大橋西SS

木2 大橋西SS

木2 大橋西SS



国道2号現況図
S=1/500



0.09%
i=0.10%
L=216.00
L=243


i=0.10%
L=142.400/100

新長田駅西線縦断図(1/2)



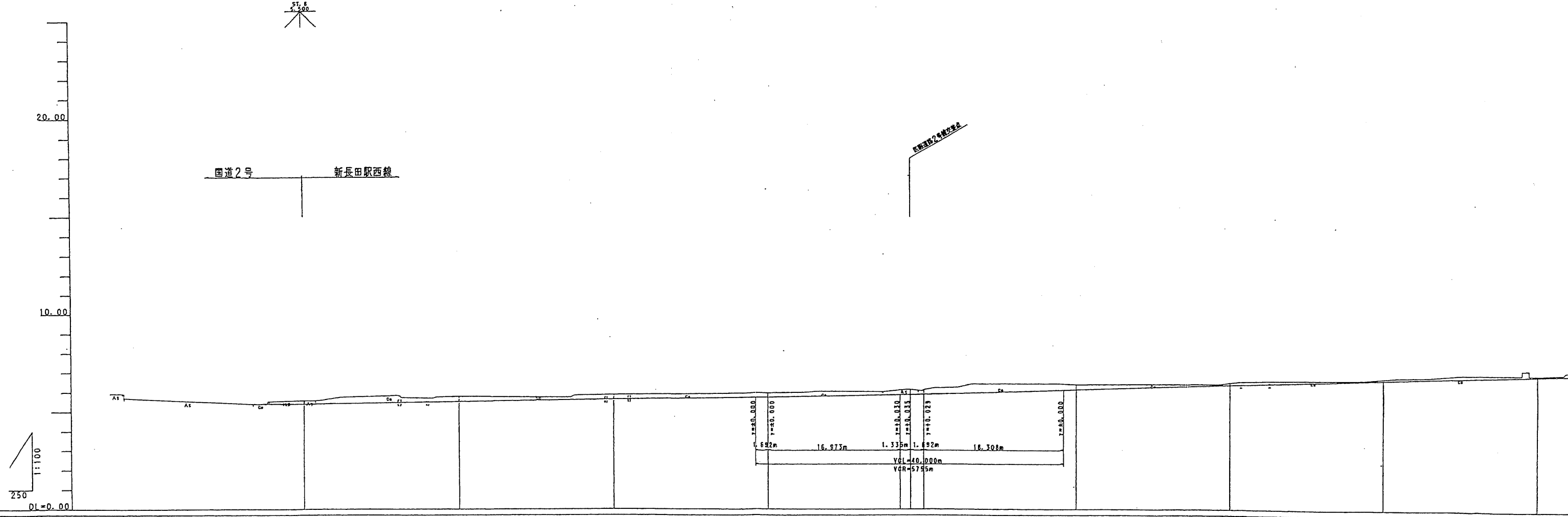
新長田駅西線西線

新長田駅西線西線



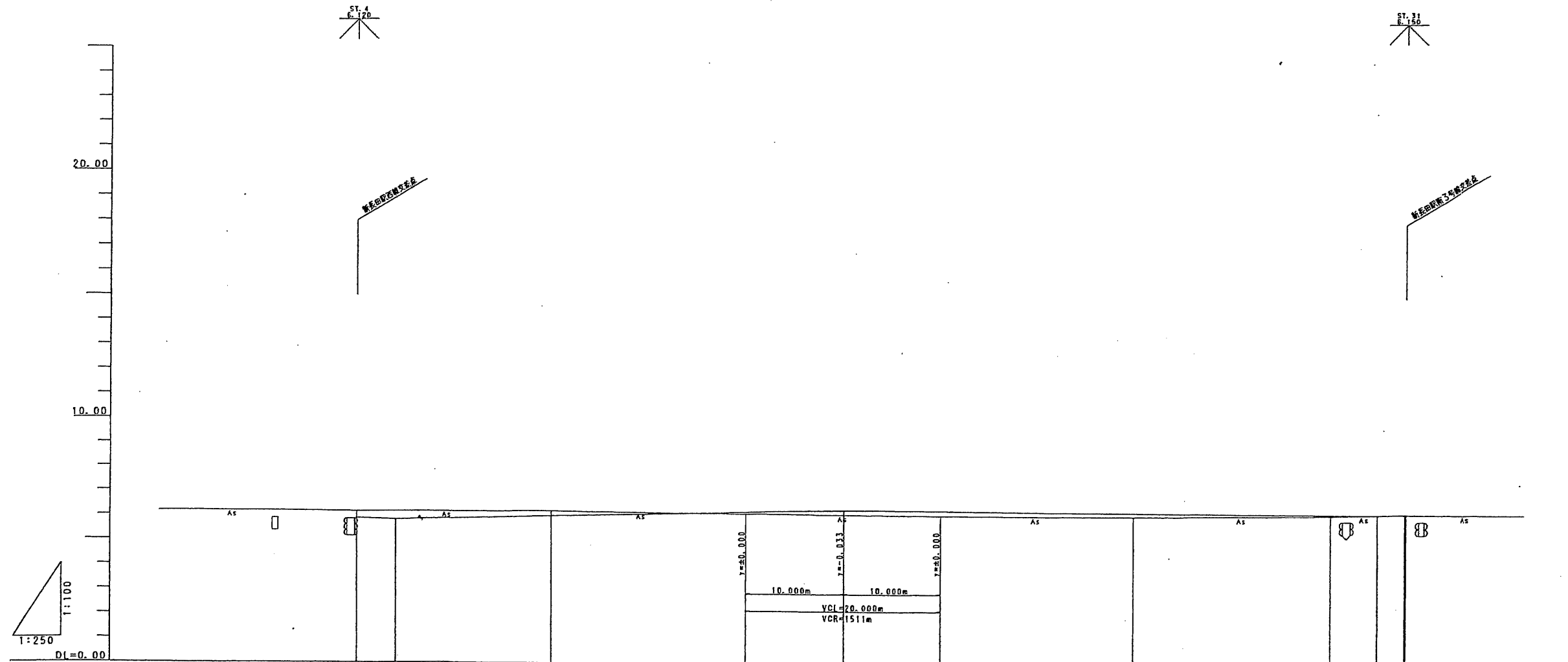
新長田駅南第2-C地区
 震災復興第二種市街地再開発事業
 公共施設 新長田駅西線 縦断図
 縮尺 V=1/200 H=1/500

新長田駅西線縦断図 (1/2)



勾配図	LEVEL L=6.50m 5.380 — 5.380		L=78.106m i=0.600%		5.850		L=111.213m i=1.295%	
盛土								
切土		0.180	0.210	0.210	0.255	0.229	0.110	0.052
計画高	5.380	5.500	5.620	5.740	5.872	5.901	6.130	6.308
地盤高	5.56	5.74	5.88	5.97	6.14	6.11	6.50	6.73
追加距離	0.000	20.000	40.000	60.000	74.973	80.000	100.000	140.000
単距離	0.000	20.000	20.000	20.000	14.973	1.335	20.000	20.000
測点	0+000	No. 1	No. 2	No. 3	No. 4	No. 5	No. 6	No. 7
曲率図								

区画道路2号線縦断図



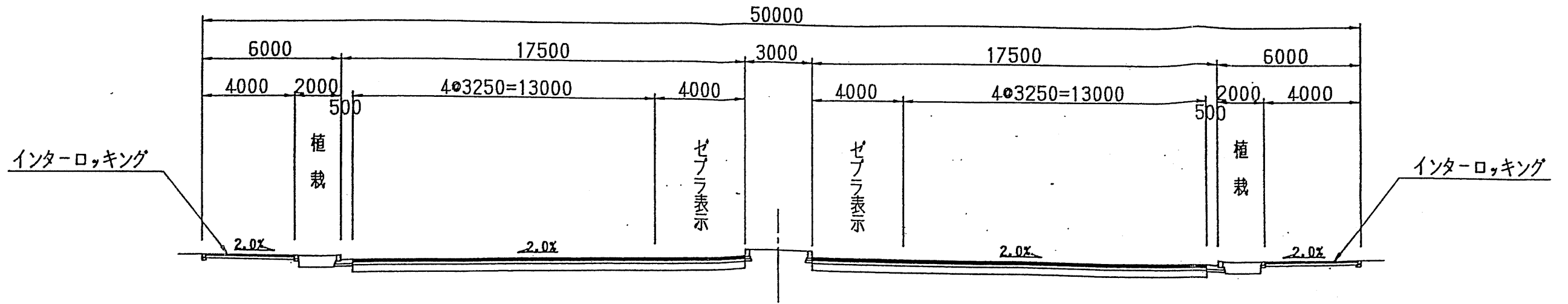
勾配図	5.872 L=4.000 I=1.5%		L=46.000 I=1.024%		6.282		L=54.752 I=0.300%		6.118 L=4.000 I=1.5%		6.165	
盛土				0.130		0.232		0.172		0.072		
切土			0.135									
計画高												
地盤高	6.14 (5.872)	6.11 (5.811)	6.17 (5.875)	6.10 (5.810)	6.10 (5.843)	6.05 (5.852)	6.04 (5.822)	6.08 (5.832)	6.11 (5.818)	6.13 (5.882)	6.13 (5.855)	
追加距離	0.000	4.000	20.000	40.000	50.000	60.000	80.000	100.000	104.752	107.618	107.752	
単距離	0.000	4.000	16.000	20.000	10.000	10.000	20.000	20.000	4.752	2.866	0.134	
測点	測点1 (5.811)	測点2 (5.800)	No. 1	No. 2	測点3 (5.800)	No. 3	No. 4	No. 5	測点4 (5.822)	測点5 (5.822)	測点6 (5.852)	
曲率図												

※ () 内高さは、計画中心線の高さを示す。

新長田駅南第2-C地区
震災復興第二種市街地再開発事業
公共施設 区画道路2号線 縦断図
縮尺 V=1/200 H=1/500

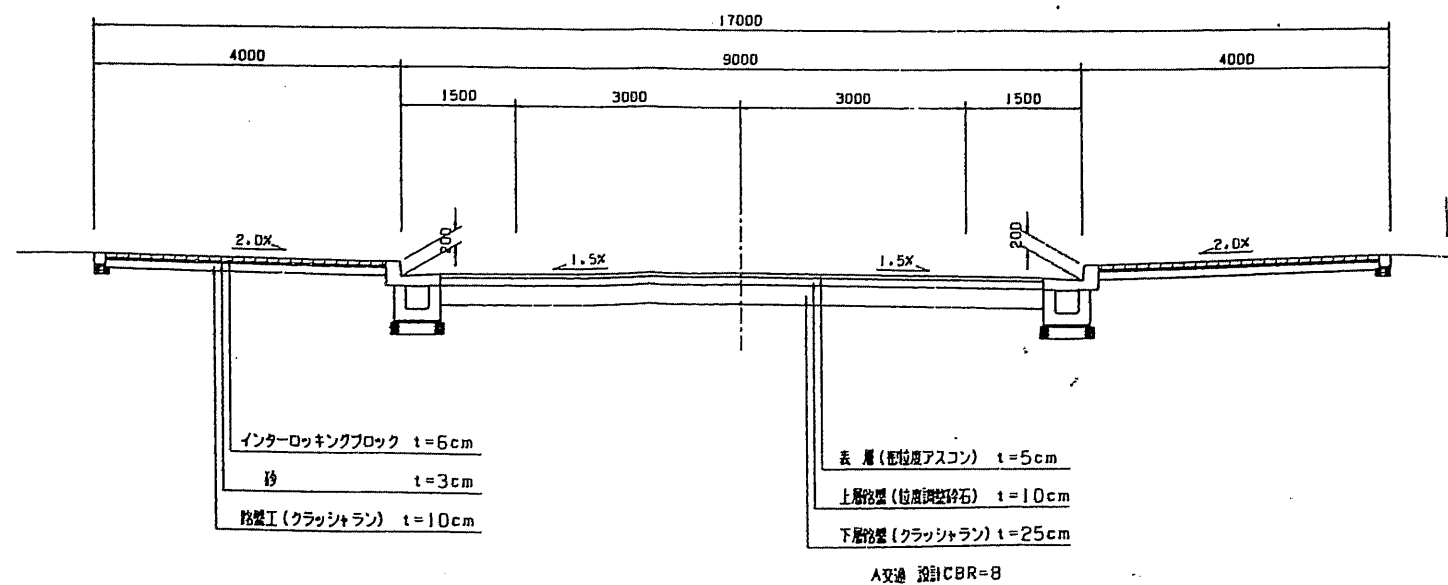
標準横断図 縮尺 1/200

浜手幹線



標準横断図 縮尺 1/100

新長田駅西線

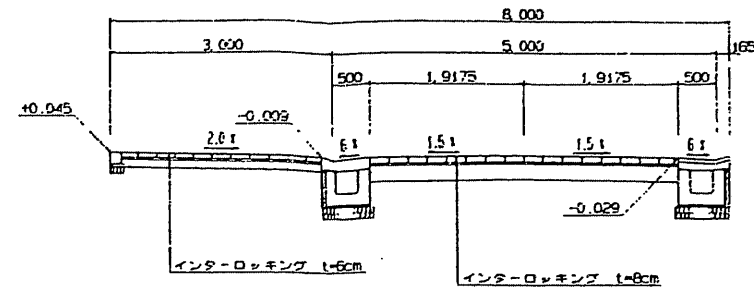


公共施設 標準横断図 (その1)

S: 1/100, 1/200

標準横断図 縮尺 1/100

区画道路2号線



公共施設 標準横断図 (その2)

S: 1/100